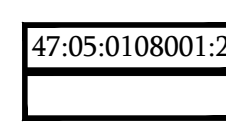

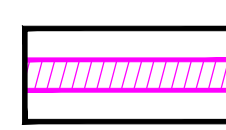


Условные обозначения:

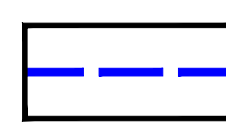

Границы земельных участков:

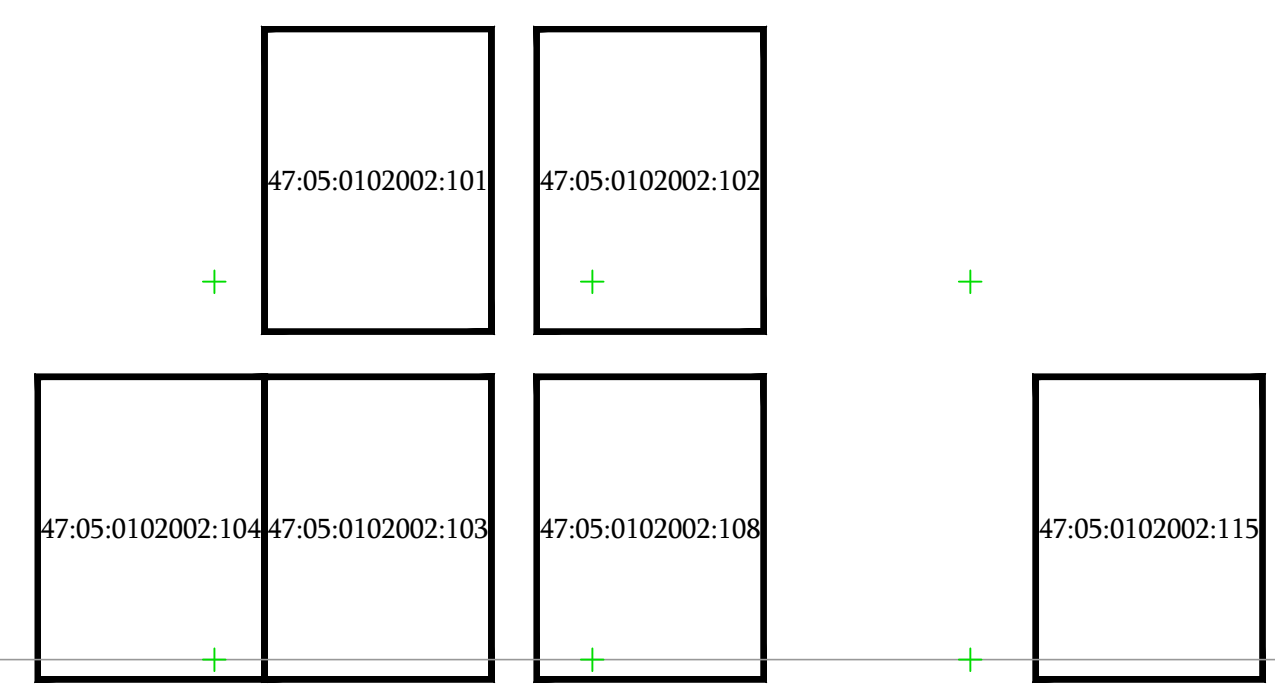
-  47:05:0108001:2 существующих, зарегистрированных в Государственном Кадастре недвижимости
-  предоставляемых на период строительства газопровода среднего давления (носит временный характер)

Границы зон действия публичных сервитутов:

-  в целях строительства и эксплуатации газопровода среднего давления

Линейные объекты инженерной инфраструктуры:

-  планируемый газопровод среднего давления
-  существующий газопровод среднего давления



Проект разработан на основе топографических материалов, в масштабе 1:500, выполненных ООО «СтройСтандарт» (свидетельство о допуске к определенному виду или видам работ, которые оказывают влияние на безопасность объектов капитального строительства, № СРО-И-032-22122011 № 97 от 05.07.2012 года) (Система координат - местная г. Подпорожье, система высот - Балтийская 1977 года.)

Проект межевания территории линейного объекта - распределительного газопровода с сопутствующими сооружениями микрорайона "Деревня Погра" Подпорожского района Ленинградской области					
Имя	Кол. экз.	Лист	№ Док.	Подпись	Дата
Ген. Директор		Иванов И.В.			
Архитектор		Родомов Ю.Ю.			
Проект межевания				Стадия	Лист
				ПМ	1
					2
Чертеж межевания. Границы земельных участков. М 1:1000				ООО "АЦМИ "Регион-Инвест"	