

## Описание местоположения границ

### Публичного сервитута в отношении земель и земельных участков в целях строительства и эксплуатации линейного объекта системы газоснабжения и его неотъемлемых технологических частей федерального значения «Газопровод Волхов-Сегежа-Костомукша» 1 этап строительства»

(наименование объекта, местоположение границ которого описано (далее - объект))

## Раздел 1

### Сведения об объекте

№ п/п	Характеристики объекта	Описание характеристик
1	2	3
1.	Местоположение объекта	Ленинградская область, Лодейнопольский район, Доможировское сельское поселение, Лодейнопольское городское поселение, Янегское сельское поселение, Свирьстройское городское поселение  Ленинградская область, Подпорожский район, Подпорожское городское поселение, Важинское городское поселение
2.	Площадь объекта +/- величина погрешности определения площади (P +/- Дельта P)	4951858 +/- 779 м <sup>2</sup>
3.	Иные характеристики объекта	Публичный сервитут в отношении земель и земельных участков в целях строительства и эксплуатации линейного объекта системы газоснабжения и его неотъемлемых технологических частей федерального значения «Газопровод Волхов-Сегежа-Костомукша» 1 этап строительства» в соответствии с п. 1 статьи 39.37 Земельного кодекса Российской Федерации, сроком действия 10 лет, в интересах ПАО "Газпром" (ИНН 7736050003, ОГРН 1027700070518, адрес: 197229, г. Санкт-Петербург, вн. тер. г. муниципальный округ Лахта-Ольгино, пр-кт Лахтинский, д.2, к.3, эл. почта: gazprom@gazprom.ru)

## Раздел 2

### Сведения о местоположении границ объекта

1. Система координат МСК-47 зона 3

2. Сведения о характерных точках границ объекта

Обозначение характерных точек границ	Координаты, м		Метод определения координат характерной точки	Средняя квадратическая погрешность положения характерной точки (Mt), м	Описание обозначения точки на местности (при наличии)
	X	Y			
1	2	3	4	5	6
752	486911.17	3205669.20	Аналитический метод	0.10	-
753	486915.18	3205672.47	Аналитический метод	0.10	-
754	487081.87	3205809.11	Аналитический метод	0.10	-
755	487105.12	3205780.65	Аналитический метод	0.10	-
756	487133.77	3205804.07	Аналитический метод	0.10	-
757	487110.57	3205832.46	Аналитический метод	0.10	-
758	487430.88	3206095.07	Аналитический метод	0.10	-
759	488290.23	3206799.61	Аналитический метод	0.10	-
760	489292.84	3207191.24	Аналитический метод	0.10	-
761	489306.18	3207156.73	Аналитический метод	0.10	-
762	489340.69	3207170.08	Аналитический метод	0.10	-
763	489327.34	3207204.59	Аналитический метод	0.10	-
764	489330.67	3207205.89	Аналитический метод	0.10	-
765	489337.18	3207201.52	Аналитический метод	0.10	-
766	489361.68	3207136.98	Аналитический метод	0.10	-
767	489358.91	3207130.59	Аналитический метод	0.10	-
768	489356.91	3207129.84	Аналитический метод	0.10	-
769	489364.00	3207111.13	Аналитический метод	0.10	-
770	489382.70	3207118.22	Аналитический метод	0.10	-
771	489375.61	3207136.92	Аналитический метод	0.10	-
772	489373.74	3207136.22	Аналитический метод	0.10	-
773	489367.29	3207139.12	Аналитический метод	0.10	-

## 2. Сведения о характерных точках границ объекта

Обозначение характерных точек границ	Координаты, м		Метод определения координат характерной точки	Средняя квадратическая погрешность положения характерной точки (M <sub>t</sub> ), м	Описание обозначения точки на местности (при наличии)
	X	Y			
1	2	3	4	5	6
774	489342.81	3207203.30	Аналитический метод	0.10	-
775	489345.24	3207211.31	Аналитический метод	0.10	-
776	489548.60	3207290.96	Аналитический метод	0.10	-
777	489845.96	3207407.46	Аналитический метод	0.10	-
778	489859.70	3207373.11	Аналитический метод	0.10	-
779	489894.05	3207386.85	Аналитический метод	0.10	-
780	489880.31	3207421.21	Аналитический метод	0.10	-
781	490736.73	3207755.51	Аналитический метод	0.10	-
782	491101.71	3208023.85	Аналитический метод	0.10	-
783	491243.26	3207961.83	Аналитический метод	0.10	-
784	491339.34	3207919.74	Аналитический метод	0.10	-
785	491784.88	3208247.60	Аналитический метод	0.10	-
786	492856.28	3209065.08	Аналитический метод	0.10	-
787	493391.98	3209473.83	Аналитический метод	0.10	-
788	493804.06	3209789.28	Аналитический метод	0.10	-
789	493927.03	3209883.42	Аналитический метод	0.10	-
790	494108.44	3210024.16	Аналитический метод	0.10	-
791	494121.49	3210040.33	Аналитический метод	0.10	-
792	494165.27	3210004.99	Аналитический метод	0.10	-
793	494234.36	3210090.58	Аналитический метод	0.10	-
794	494221.56	3210101.42	Аналитический метод	0.10	-
795	494259.24	3210148.11	Аналитический метод	0.10	-
796	494253.42	3210152.84	Аналитический метод	0.10	-
797	494255.68	3210155.64	Аналитический метод	0.10	-
798	494499.92	3210303.27	Аналитический метод	0.10	-

--

2. Сведения о характерных точках границ объекта					
Обозначение характерных точек границ	Координаты, м		Метод определения координат характерной точки	Средняя квадратическая погрешность положения характерной точки (Mt), м	Описание обозначения точки на местности (при наличии)
	X	Y			
1	2	3	4	5	6
799	494566.64	3210323.86	Аналитический метод	0.10	-
800	494707.65	3210367.39	Аналитический метод	0.10	-
801	494716.20	3210370.03	Аналитический метод	0.10	-
802	494843.49	3210310.93	Аналитический метод	0.10	-
803	494846.06	3210308.67	Аналитический метод	0.10	-
804	494909.54	3210270.67	Аналитический метод	0.10	-
805	494913.46	3210268.32	Аналитический метод	0.10	-
806	494927.64	3210259.83	Аналитический метод	0.10	-
807	494944.04	3210250.01	Аналитический метод	0.10	-
808	494970.69	3210234.06	Аналитический метод	0.10	-
809	495008.15	3210211.63	Аналитический метод	0.10	-
810	495023.61	3210202.38	Аналитический метод	0.10	-
811	494968.50	3210102.50	Аналитический метод	0.10	-
812	494968.10	3210101.79	Аналитический метод	0.10	-
813	494965.01	3210096.20	Аналитический метод	0.10	-
814	494964.83	3210096.06	Аналитический метод	0.10	-
815	494919.04	3210063.05	Аналитический метод	0.10	-
816	494898.84	3210048.49	Аналитический метод	0.10	-
817	494884.03	3210021.39	Аналитический метод	0.10	-
818	494817.71	3209900.07	Аналитический метод	0.10	-
819	494694.95	3209658.95	Аналитический метод	0.10	-
820	494637.08	3209405.78	Аналитический метод	0.10	-
821	494612.12	3209197.45	Аналитический метод	0.10	-
822	494601.64	3209088.50	Аналитический метод	0.10	-

823	494588.59	3209069.15	Аналитический метод	0.10	-
-----	-----------	------------	---------------------	------	---

2. Сведения о характерных точках границ объекта

Обозначение характерных точек границ	Координаты, м		Метод определения координат характерной точки	Средняя квадратическая погрешность положения характерной точки (Mt), м	Описание обозначения точки на местности (при наличии)
	X	Y			
1	2	3	4	5	6
824	494585.13	3209015.06	Аналитический метод	0.10	-
825	494584.05	3208997.27	Аналитический метод	0.10	-
826	494583.90	3208995.87	Аналитический метод	0.10	-
827	494582.32	3208971.08	Аналитический метод	0.10	-
828	494578.88	3208917.29	Аналитический метод	0.10	-
829	494610.18	3208871.62	Аналитический метод	0.10	-
830	494627.35	3208804.61	Аналитический метод	0.10	-
831	494627.97	3208783.46	Аналитический метод	0.10	-
832	494540.64	3208736.87	Аналитический метод	0.10	-
833	494439.40	3208740.04	Аналитический метод	0.10	-
834	494420.37	3208740.64	Аналитический метод	0.10	-
835	494409.57	3208740.98	Аналитический метод	0.10	-
836	494385.25	3208565.93	Аналитический метод	0.10	-
837	494368.74	3208423.87	Аналитический метод	0.10	-
838	494344.01	3208415.24	Аналитический метод	0.10	-
839	494336.59	3208285.37	Аналитический метод	0.10	-
840	494360.75	3208284.48	Аналитический метод	0.10	-
841	494379.80	3208283.77	Аналитический метод	0.10	-
842	494527.07	3208278.39	Аналитический метод	0.10	-
843	494511.74	3208114.03	Аналитический метод	0.10	-
844	494503.57	3208061.74	Аналитический метод	0.10	-
845	494434.32	3207618.35	Аналитический метод	0.10	-
846	494382.35	3207601.44	Аналитический метод	0.10	-

847	494360.73	3207564.75	Аналитический метод	0.10	-
848	494315.89	3207376.68	Аналитический метод	0.10	-

2. Сведения о характерных точках границ объекта					
Обозначение характерных точек границ	Координаты, м		Метод определения координат характерной точки	Средняя квадратическая погрешность положения характерной точки (Mt), м	Описание обозначения точки на местности (при наличии)
	X	Y			
1	2	3	4	5	6
849	494380.38	3207298.10	Аналитический метод	0.10	-
850	494383.82	3207278.46	Аналитический метод	0.10	-
851	494380.45	3207221.76	Аналитический метод	0.10	-
852	494280.42	3207003.82	Аналитический метод	0.10	-
853	494242.19	3206976.80	Аналитический метод	0.10	-
854	494286.74	3206908.08	Аналитический метод	0.10	-
855	494432.10	3206874.12	Аналитический метод	0.10	-
856	494440.43	3206913.61	Аналитический метод	0.10	-
857	494479.89	3206914.49	Аналитический метод	0.10	-
858	494483.04	3206914.56	Аналитический метод	0.10	-
859	494486.80	3206922.32	Аналитический метод	0.10	-
860	494486.79	3206925.64	Аналитический метод	0.10	-
861	494483.59	3206925.64	Аналитический метод	0.10	-
862	494476.79	3206925.63	Аналитический метод	0.10	-
863	494476.79	3206924.60	Аналитический метод	0.10	-
864	494476.70	3206924.42	Аналитический метод	0.10	-
865	494432.28	3206923.43	Аналитический метод	0.10	-
866	494424.43	3206886.19	Аналитический метод	0.10	-
867	494292.94	3206916.91	Аналитический метод	0.10	-
868	494255.81	3206974.18	Аналитический метод	0.10	-
869	494288.38	3206997.21	Аналитический метод	0.10	-
870	494390.32	3207219.29	Аналитический метод	0.10	-

871	494393.88	3207279.04	Аналитический метод	0.10	-
872	494389.78	3207302.42	Аналитический метод	0.10	-
873	494326.77	3207379.19	Аналитический метод	0.10	-

2. Сведения о характерных точках границ объекта					
Обозначение характерных точек границ	Координаты, м		Метод определения координат характерной точки	Средняя квадратическая погрешность положения характерной точки (Mt), м	Описание обозначения точки на местности (при наличии)
	X	Y			
1	2	3	4	5	6
874	494370.11	3207560.97	Аналитический метод	0.10	-
875	494389.05	3207593.10	Аналитический метод	0.10	-
876	494443.25	3207610.74	Аналитический метод	0.10	-
877	494513.46	3208060.29	Аналитический метод	0.10	-
878	494521.66	3208112.79	Аналитический метод	0.10	-
879	494538.00	3208288.00	Аналитический метод	0.10	-
880	494381.18	3208293.74	Аналитический метод	0.10	-
881	494362.08	3208294.44	Аналитический метод	0.10	-
882	494347.16	3208294.99	Аналитический метод	0.10	-
883	494353.61	3208408.00	Аналитический метод	0.10	-
884	494377.95	3208416.49	Аналитический метод	0.10	-
885	494395.17	3208564.67	Аналитический метод	0.10	-
886	494418.24	3208730.72	Аналитический метод	0.10	-
887	494419.05	3208730.70	Аналитический метод	0.10	-
888	494438.08	3208730.10	Аналитический метод	0.10	-
889	494543.00	3208726.79	Аналитический метод	0.10	-
890	494638.14	3208777.56	Аналитический метод	0.10	-
891	494637.31	3208806.02	Аналитический метод	0.10	-
892	494619.42	3208875.82	Аналитический метод	0.10	-
893	494589.08	3208920.10	Аналитический метод	0.10	-
894	494592.43	3208972.50	Аналитический метод	0.10	-

895	494593.72	3208992.76	Аналитический метод	0.10	-
896	494593.80	3208993.86	Аналитический метод	0.10	-
897	494595.34	3209017.95	Аналитический метод	0.10	-
898	494598.40	3209065.80	Аналитический метод	0.10	-

2. Сведения о характерных точках границ объекта					
Обозначение характерных точек границ	Координаты, м		Метод определения координат характерной точки	Средняя квадратическая погрешность положения характерной точки (Mt), м	Описание обозначения точки на местности (при наличии)
	X	Y			
1	2	3	4	5	6
899	494611.35	3209085.02	Аналитический метод	0.10	-
900	494622.06	3209196.38	Аналитический метод	0.10	-
901	494646.95	3209404.07	Аналитический метод	0.10	-
902	494704.42	3209655.52	Аналитический метод	0.10	-
903	494826.55	3209895.40	Аналитический метод	0.10	-
904	494885.50	3210003.23	Аналитический метод	0.10	-
905	494906.55	3210041.73	Аналитический метод	0.10	-
906	494932.54	3210060.46	Аналитический метод	0.10	-
907	494972.68	3210089.40	Аналитический метод	0.10	-
908	494973.75	3210091.33	Аналитический метод	0.10	-
909	494978.09	3210099.19	Аналитический метод	0.10	-
910	494978.40	3210099.76	Аналитический метод	0.10	-
911	495032.13	3210197.11	Аналитический метод	0.10	-
912	495035.10	3210202.49	Аналитический метод	0.10	-
913	495026.51	3210207.63	Аналитический метод	0.10	-
914	495011.77	3210216.46	Аналитический метод	0.10	-
915	494974.09	3210239.02	Аналитический метод	0.10	-
916	494964.48	3210244.77	Аналитический метод	0.10	-
917	495001.42	3210298.41	Аналитический метод	0.10	-
918	495037.83	3210334.37	Аналитический метод	0.10	-



919	495274.27	3210567.90	Аналитический метод	0.10	-
920	495285.00	3210585.81	Аналитический метод	0.10	-
921	495390.12	3210522.87	Аналитический метод	0.10	-
922	495616.34	3210387.44	Аналитический метод	0.10	-
923	495616.32	3210386.01	Аналитический метод	0.10	-

2. Сведения о характерных точках границ объекта					
Обозначение характерных точек границ	Координаты, м		Метод определения координат характерной точки	Средняя квадратическая погрешность положения характерной точки (Mt), м	Описание обозначения точки на местности (при наличии)
	X	Y			
1	2	3	4	5	6
924	495613.81	3210227.96	Аналитический метод	0.10	-
925	495612.04	3210116.05	Аналитический метод	0.10	-
926	495611.36	3210073.32	Аналитический метод	0.10	-
927	495609.27	3209941.94	Аналитический метод	0.10	-
928	495607.75	3209845.67	Аналитический метод	0.10	-
929	495600.86	3209435.73	Аналитический метод	0.10	-
930	495671.80	3209435.59	Аналитический метод	0.10	-
931	495677.18	3209804.10	Аналитический метод	0.10	-
932	495713.60	3209782.30	Аналитический метод	0.10	-
933	495723.22	3209777.56	Аналитический метод	0.10	-
934	495729.97	3209773.67	Аналитический метод	0.10	-
935	495820.46	3209719.49	Аналитический метод	0.10	-
936	495868.62	3209696.12	Аналитический метод	0.10	-
937	495852.59	3209662.71	Аналитический метод	0.10	-
938	495885.94	3209646.71	Аналитический метод	0.10	-
939	495902.08	3209679.92	Аналитический метод	0.10	-
940	495904.72	3209678.65	Аналитический метод	0.10	-
941	495907.02	3209671.96	Аналитический метод	0.10	-
942	495876.20	3209608.75	Аналитический метод	0.10	-

943	495869.52	3209606.45	Аналитический метод	0.10	-
944	495867.72	3209607.33	Аналитический метод	0.10	-
945	495858.95	3209589.36	Аналитический метод	0.10	-
946	495877.01	3209580.54	Аналитический метод	0.10	-
947	495885.70	3209598.56	Аналитический метод	0.10	-
948	495883.90	3209599.44	Аналитический метод	0.10	-

2. Сведения о характерных точках границ объекта					
Обозначение характерных точек границ	Координаты, м		Метод определения координат характерной точки	Средняя квадратическая погрешность положения характерной точки (Mt), м	Описание обозначения точки на местности (при наличии)
	X	Y			
1	2	3	4	5	6
949	495881.60	3209606.12	Аналитический метод	0.10	-
950	495912.41	3209669.33	Аналитический метод	0.10	-
951	495919.10	3209671.63	Аналитический метод	0.10	-
952	495952.15	3209655.59	Аналитический метод	0.10	-
953	496045.27	3209570.21	Аналитический метод	0.10	-
954	496109.78	3209543.47	Аналитический метод	0.10	-
955	496157.69	3209465.24	Аналитический метод	0.10	-
956	496188.72	3209390.67	Аналитический метод	0.10	-
957	496306.76	3209439.52	Аналитический метод	0.10	-
958	496310.63	3209441.13	Аналитический метод	0.10	-
959	496376.46	3209459.36	Аналитический метод	0.10	-
960	496414.23	3209469.82	Аналитический метод	0.10	-
961	496421.73	3209441.95	Аналитический метод	0.10	-
962	496444.21	3209448.25	Аналитический метод	0.10	-
963	496462.78	3209381.18	Аналитический метод	0.10	-
964	496377.74	3209230.97	Аналитический метод	0.10	-
965	496395.14	3209221.12	Аналитический метод	0.10	-
966	496489.75	3209388.23	Аналитический метод	0.10	-

967	496527.77	3209398.74	Аналитический метод	0.10	-
968	496532.07	3209391.96	Аналитический метод	0.10	-
969	496533.41	3209390.18	Аналитический метод	0.10	-
970	496514.83	3209331.40	Аналитический метод	0.10	-
971	496508.93	3209312.75	Аналитический метод	0.10	-
972	496502.93	3209293.75	Аналитический метод	0.10	-
973	496507.47	3209299.26	Аналитический метод	0.10	-

2. Сведения о характерных точках границ объекта					
Обозначение характерных точек границ	Координаты, м		Метод определения координат характерной точки	Средняя квадратическая погрешность положения характерной точки (Mt), м	Описание обозначения точки на местности (при наличии)
	X	Y			
1	2	3	4	5	6
974	496551.80	3209345.45	Аналитический метод	0.10	-
975	496553.78	3209347.50	Аналитический метод	0.10	-
976	496572.42	3209363.24	Аналитический метод	0.10	-
977	496583.94	3209372.87	Аналитический метод	0.10	-
978	496590.74	3209363.46	Аналитический метод	0.10	-
979	496608.16	3209339.34	Аналитический метод	0.10	-
980	496597.80	3209323.08	Аналитический метод	0.10	-
981	496586.86	3209331.54	Аналитический метод	0.10	-
982	496489.23	3209214.90	Аналитический метод	0.10	-
983	496569.80	3209152.24	Аналитический метод	0.10	-
984	496667.61	3209269.09	Аналитический метод	0.10	-
985	496602.57	3209319.39	Аналитический метод	0.10	-
986	496615.37	3209339.49	Аналитический метод	0.10	-
987	496595.87	3209367.53	Аналитический метод	0.10	-
988	496589.17	3209377.17	Аналитический метод	0.10	-
989	496655.06	3209423.72	Аналитический метод	0.10	-
990	496637.35	3209421.30	Аналитический метод	0.10	-

991	496626.32	3209419.78	Аналитический метод	0.10	-
992	496565.26	3209411.40	Аналитический метод	0.10	-
993	496552.79	3209429.26	Аналитический метод	0.10	-
994	496544.44	3209459.90	Аналитический метод	0.10	-
995	496579.15	3209469.64	Аналитический метод	0.10	-
996	496575.04	3209484.47	Аналитический метод	0.10	-
997	496650.95	3209505.49	Аналитический метод	0.10	-
998	496740.32	3209493.70	Аналитический метод	0.10	-

2. Сведения о характерных точках границ объекта					
Обозначение характерных точек границ	Координаты, м		Метод определения координат характерной точки	Средняя квадратическая погрешность положения характерной точки (Mt), м	Описание обозначения точки на местности (при наличии)
	X	Y			
1	2	3	4	5	6
999	496744.02	3209484.75	Аналитический метод	0.10	-
1000	496747.66	3209475.95	Аналитический метод	0.10	-
1001	496755.48	3209457.07	Аналитический метод	0.10	-
1002	496773.63	3209413.21	Аналитический метод	0.10	-
1003	497130.30	3209460.05	Аналитический метод	0.10	-
1004	497333.56	3209433.23	Аналитический метод	0.10	-
1005	497328.91	3209396.34	Аналитический метод	0.10	-
1006	497365.62	3209391.72	Аналитический метод	0.10	-
1007	497370.24	3209428.42	Аналитический метод	0.10	-
1008	497373.32	3209427.96	Аналитический метод	0.10	-
1009	497377.62	3209422.34	Аналитический метод	0.10	-
1010	497368.39	3209352.62	Аналитический метод	0.10	-
1011	497362.78	3209348.33	Аналитический метод	0.10	-
1012	497360.80	3209348.59	Аналитический метод	0.10	-
1013	497358.16	3209328.77	Аналитический метод	0.10	-
1014	497377.99	3209326.13	Аналитический метод	0.10	-

1015	497380.62	3209345.96	Аналитический метод	0.10	-
1016	497378.64	3209346.22	Аналитический метод	0.10	-
1017	497374.34	3209351.84	Аналитический метод	0.10	-
1018	497383.57	3209421.55	Аналитический метод	0.10	-
1019	497389.20	3209425.89	Аналитический метод	0.10	-
1020	497446.51	3209418.33	Аналитический метод	0.10	-
1021	497467.82	3209579.77	Аналитический метод	0.10	-
1022	497698.00	3209549.40	Аналитический метод	0.10	-
1023	498682.94	3210176.48	Аналитический метод	0.10	-

2. Сведения о характерных точках границ объекта					
Обозначение характерных точек границ	Координаты, м		Метод определения координат характерной точки	Средняя квадратическая погрешность положения характерной точки (Mt), м	Описание обозначения точки на местности (при наличии)
	X	Y			
1	2	3	4	5	6
1024	498923.32	3210329.53	Аналитический метод	0.10	-
1025	498968.18	3210373.58	Аналитический метод	0.10	-
1026	499020.84	3210356.99	Аналитический метод	0.10	-
1027	499048.51	3210444.60	Аналитический метод	0.10	-
1028	499628.74	3210733.68	Аналитический метод	0.10	-
1029	500009.82	3210949.15	Аналитический метод	0.10	-
1030	500474.88	3211212.10	Аналитический метод	0.10	-
1031	501602.24	3211823.80	Аналитический метод	0.10	-
1032	502098.68	3212093.16	Аналитический метод	0.10	-
1033	503005.53	3212693.04	Аналитический метод	0.10	-
1034	503397.65	3212933.18	Аналитический метод	0.10	-
1035	503736.12	3213148.68	Аналитический метод	0.10	-
1036	504820.20	3213665.40	Аналитический метод	0.10	-
1037	505947.37	3214178.72	Аналитический метод	0.10	-
1038	506176.47	3214325.27	Аналитический метод	0.10	-

1039	506282.45	3214393.20	Аналитический метод	0.10	-
1040	506503.72	3214451.08	Аналитический метод	0.10	-
1041	506914.41	3214648.39	Аналитический метод	0.10	-
1042	507159.59	3214766.18	Аналитический метод	0.10	-
1043	507842.86	3215109.33	Аналитический метод	0.10	-
1044	508239.59	3215712.38	Аналитический метод	0.10	-
1045	508508.90	3216092.18	Аналитический метод	0.10	-
1046	508791.20	3216065.80	Аналитический метод	0.10	-
1047	508870.62	3216058.38	Аналитический метод	0.10	-
1048	509421.92	3216035.85	Аналитический метод	0.10	-

2. Сведения о характерных точках границ объекта					
Обозначение характерных точек границ	Координаты, м		Метод определения координат характерной точки	Средняя квадратическая погрешность положения характерной точки (Mt), м	Описание обозначения точки на местности (при наличии)
	X	Y			
1	2	3	4	5	6
1049	509568.36	3216112.53	Аналитический метод	0.10	-
1050	510204.80	3216504.70	Аналитический метод	0.10	-
1051	510368.23	3216605.40	Аналитический метод	0.10	-
1052	510994.25	3217054.26	Аналитический метод	0.10	-
1053	511683.75	3217667.31	Аналитический метод	0.10	-
1054	511701.20	3217688.62	Аналитический метод	0.10	-
1055	512281.24	3218395.78	Аналитический метод	0.10	-
1056	513148.40	3219441.22	Аналитический метод	0.10	-
1057	513799.82	3220496.87	Аналитический метод	0.10	-
1058	514626.48	3221785.65	Аналитический метод	0.10	-
1059	514887.90	3222193.21	Аналитический метод	0.10	-
1060	514995.00	3222353.94	Аналитический метод	0.10	-
1061	515050.32	3222436.96	Аналитический метод	0.10	-
1062	515184.51	3222604.59	Аналитический метод	0.10	-

1063	515981.72	3223756.81	Аналитический метод	0.10	-
1064	516079.08	3223896.38	Аналитический метод	0.10	-
1065	516184.37	3223822.94	Аналитический метод	0.10	-
1066	516241.96	3223905.51	Аналитический метод	0.10	-
1067	516449.57	3224099.81	Аналитический метод	0.10	-
1068	516600.16	3224250.98	Аналитический метод	0.10	-
1069	516657.30	3224363.64	Аналитический метод	0.10	-
1070	516805.88	3224648.51	Аналитический метод	0.10	-
1071	516862.83	3224753.20	Аналитический метод	0.10	-
1072	516876.52	3224778.36	Аналитический метод	0.10	-
1073	516963.06	3224780.55	Аналитический метод	0.10	-

2. Сведения о характерных точках границ объекта					
Обозначение характерных точек границ	Координаты, м		Метод определения координат характерной точки	Средняя квадратическая погрешность положения характерной точки (Mt), м	Описание обозначения точки на местности (при наличии)
	X	Y			
1	2	3	4	5	6
1074	516963.29	3224773.56	Аналитический метод	0.10	-
1075	517021.04	3224775.03	Аналитический метод	0.10	-
1076	517020.83	3224782.02	Аналитический метод	0.10	-
1077	517050.91	3224782.78	Аналитический метод	0.10	-
1078	517136.12	3224784.95	Аналитический метод	0.10	-
1079	517285.99	3224940.90	Аналитический метод	0.10	-
1080	517305.85	3224920.48	Аналитический метод	0.10	-
1081	517292.54	3224907.90	Аналитический метод	0.10	-
1082	517306.32	3224893.40	Аналитический метод	0.10	-
1083	517319.80	3224906.15	Аналитический метод	0.10	-
1084	517355.50	3224869.44	Аналитический метод	0.10	-
1085	517354.30	3224842.91	Аналитический метод	0.10	-
1086	517403.86	3224891.77	Аналитический метод	0.10	-

1087	517376.96	3224890.29	Аналитический метод	0.10	-
1088	517341.54	3224926.72	Аналитический метод	0.10	-
1089	517356.93	3224941.28	Аналитический метод	0.10	-
1090	517335.47	3224964.44	Аналитический метод	0.10	-
1091	517319.53	3224949.36	Аналитический метод	0.10	-
1092	517305.80	3224963.48	Аналитический метод	0.10	-
1093	518088.47	3225786.94	Аналитический метод	0.10	-
1094	518108.44	3225787.86	Аналитический метод	0.10	-
1095	518282.13	3226083.80	Аналитический метод	0.10	-
1096	518309.22	3226068.44	Аналитический метод	0.10	-
1097	518363.47	3226164.12	Аналитический метод	0.10	-
1098	518337.58	3226178.80	Аналитический метод	0.10	-

2. Сведения о характерных точках границ объекта

Обозначение характерных точек границ	Координаты, м		Метод определения координат характерной точки	Средняя квадратическая погрешность положения характерной точки (M <sub>t</sub> ), м	Описание обозначения точки на местности (при наличии)
	X	Y			
1	2	3	4	5	6
1099	518353.25	3226205.50	Аналитический метод	0.10	-
1100	518608.36	3226666.16	Аналитический метод	0.10	-
1101	518800.41	3227034.37	Аналитический метод	0.10	-
1102	518899.76	3227224.86	Аналитический метод	0.10	-
1103	519082.36	3227531.65	Аналитический метод	0.10	-
1104	519238.43	3227786.96	Аналитический метод	0.10	-
1105	519420.30	3228084.50	Аналитический метод	0.10	-
1106	519478.11	3228204.54	Аналитический метод	0.10	-
1107	519595.26	3228337.25	Аналитический метод	0.10	-
1108	519670.11	3228426.90	Аналитический метод	0.10	-
1109	519936.21	3228717.32	Аналитический метод	0.10	-
1110	520062.43	3228855.07	Аналитический метод	0.10	-



1111	520245.76	3229055.55	Аналитический метод	0.10	-
1112	520514.36	3229342.49	Аналитический метод	0.10	-
1113	520867.74	3229715.71	Аналитический метод	0.10	-
1114	521617.86	3230536.15	Аналитический метод	0.10	-
1115	521622.31	3230553.80	Аналитический метод	0.10	-
1116	521657.64	3230714.00	Аналитический метод	0.10	-
1117	521833.17	3231241.18	Аналитический метод	0.10	-
1118	521891.71	3231508.71	Аналитический метод	0.10	-
1119	521938.09	3231716.96	Аналитический метод	0.10	-
1120	522057.36	3232112.86	Аналитический метод	0.10	-
1121	522133.46	3232231.12	Аналитический метод	0.10	-
1122	522111.04	3232334.54	Аналитический метод	0.10	-
1123	522117.87	3232336.06	Аналитический метод	0.10	-

2. Сведения о характерных точках границ объекта					
Обозначение характерных точек границ	Координаты, м		Метод определения координат характерной точки	Средняя квадратическая погрешность положения характерной точки (Mt), м	Описание обозначения точки на местности (при наличии)
	X	Y			
1	2	3	4	5	6
1124	522105.59	3232392.69	Аналитический метод	0.10	-
1125	522098.76	3232391.17	Аналитический метод	0.10	-
1126	522075.07	3232500.39	Аналитический метод	0.10	-
1127	522301.10	3232851.58	Аналитический метод	0.10	-
1128	522359.51	3233032.36	Аналитический метод	0.10	-
1129	522398.87	3233154.18	Аналитический метод	0.10	-
1130	522769.80	3233490.93	Аналитический метод	0.10	-
1131	522811.83	3233535.16	Аналитический метод	0.10	-
1132	523455.83	3234397.11	Аналитический метод	0.10	-
1133	524151.58	3235328.33	Аналитический метод	0.10	-
1134	524249.25	3235615.84	Аналитический метод	0.10	-

1135	524439.69	3235948.84	Аналитический метод	0.10	-
1136	524573.61	3236188.37	Аналитический метод	0.10	-
1137	524702.98	3236581.60	Аналитический метод	0.10	-
1138	524780.56	3236620.66	Аналитический метод	0.10	-
1139	524807.48	3236634.21	Аналитический метод	0.10	-
1140	524849.50	3236655.37	Аналитический метод	0.10	-
1141	524904.22	3236738.80	Аналитический метод	0.10	-
1142	524988.13	3236882.90	Аналитический метод	0.10	-
1143	525051.48	3236991.71	Аналитический метод	0.10	-
1144	525112.21	3237096.01	Аналитический метод	0.10	-
1145	525220.50	3237281.98	Аналитический метод	0.10	-
1146	525225.57	3237337.61	Аналитический метод	0.10	-
1147	525228.29	3237367.46	Аналитический метод	0.10	-
1148	525263.15	3237452.82	Аналитический метод	0.10	-

2. Сведения о характерных точках границ объекта					
Обозначение характерных точек границ	Координаты, м		Метод определения координат характерной точки	Средняя квадратическая погрешность положения характерной точки (Mt), м	Описание обозначения точки на местности (при наличии)
	X	Y			
1	2	3	4	5	6
1149	525356.60	3237577.34	Аналитический метод	0.10	-
1150	525406.25	3237727.69	Аналитический метод	0.10	-
1151	525504.07	3238023.95	Аналитический метод	0.10	-
1152	525505.57	3238014.31	Аналитический метод	0.10	-
1153	525503.08	3238006.64	Аналитический метод	0.10	-
1154	525510.67	3238004.12	Аналитический метод	0.10	-
1155	525513.77	3238013.67	Аналитический метод	0.10	-
1156	525509.57	3238040.61	Аналитический метод	0.10	-
1157	525626.32	3238394.18	Аналитический метод	0.10	-
1158	525647.43	3238422.26	Аналитический метод	0.10	-

1159	525707.82	3238504.52	Аналитический метод	0.10	-
1160	525824.36	3238624.05	Аналитический метод	0.10	-
1161	525914.73	3238601.03	Аналитический метод	0.10	-
1162	526130.45	3238822.89	Аналитический метод	0.10	-
1163	526220.71	3238848.58	Аналитический метод	0.10	-
1164	526220.94	3238847.72	Аналитический метод	0.10	-
1165	526223.03	3238832.71	Аналитический метод	0.10	-
1166	526224.20	3238824.31	Аналитический метод	0.10	-
1167	526228.08	3238802.30	Аналитический метод	0.10	-
1168	526229.47	3238794.42	Аналитический метод	0.10	-
1169	526245.05	3238819.23	Аналитический метод	0.10	-
1170	526492.64	3238875.01	Аналитический метод	0.10	-
1171	526574.58	3238891.07	Аналитический метод	0.10	-
1172	526751.78	3238920.63	Аналитический метод	0.10	-
1173	526757.32	3238909.49	Аналитический метод	0.10	-

2. Сведения о характерных точках границ объекта					
Обозначение характерных точек границ	Координаты, м		Метод определения координат характерной точки	Средняя квадратическая погрешность положения характерной точки (Mt), м	Описание обозначения точки на местности (при наличии)
	X	Y			
1	2	3	4	5	6
1174	526767.31	3238910.98	Аналитический метод	0.10	-
1175	526768.23	3238923.93	Аналитический метод	0.10	-
1176	526821.95	3238934.88	Аналитический метод	0.10	-
1177	526890.71	3238953.95	Аналитический метод	0.10	-
1178	526913.70	3238961.20	Аналитический метод	0.10	-
1179	526908.44	3238940.12	Аналитический метод	0.10	-
1180	527013.03	3238913.98	Аналитический метод	0.10	-
1181	527008.07	3238894.55	Аналитический метод	0.10	-
1182	527027.45	3238889.61	Аналитический метод	0.10	-

1183	527032.62	3238909.16	Аналитический метод	0.10	-
1184	527056.55	3239005.10	Аналитический метод	0.10	-
1185	527084.66	3238998.03	Аналитический метод	0.10	-
1186	527167.13	3238977.28	Аналитический метод	0.10	-
1187	527300.44	3238943.74	Аналитический метод	0.10	-
1188	527477.82	3239126.63	Аналитический метод	0.10	-
1189	527840.62	3239229.83	Аналитический метод	0.10	-
1190	528108.69	3239296.06	Аналитический метод	0.10	-
1191	528147.83	3239303.30	Аналитический метод	0.10	-
1192	528163.14	3239224.79	Аналитический метод	0.10	-
1193	528261.29	3239243.93	Аналитический метод	0.10	-
1194	528245.97	3239322.44	Аналитический метод	0.10	-
1195	528508.95	3239372.98	Аналитический метод	0.10	-
1196	528553.40	3239383.14	Аналитический метод	0.10	-
1197	529107.29	3239515.83	Аналитический метод	0.10	-
1198	529333.88	3239533.26	Аналитический метод	0.10	-

2. Сведения о характерных точках границ объекта					
Обозначение характерных точек границ	Координаты, м		Метод определения координат характерной точки	Средняя квадратическая погрешность положения характерной точки (Mt), м	Описание обозначения точки на местности (при наличии)
	X	Y			
1	2	3	4	5	6
1199	529438.94	3239541.34	Аналитический метод	0.10	-
1200	529717.23	3239518.47	Аналитический метод	0.10	-
1201	529840.67	3239576.83	Аналитический метод	0.10	-
1202	529857.82	3239585.00	Аналитический метод	0.10	-
1203	530068.32	3239684.44	Аналитический метод	0.10	-
1204	530108.71	3239721.20	Аналитический метод	0.10	-
1205	530135.74	3239745.80	Аналитический метод	0.10	-
1206	530156.68	3239764.86	Аналитический метод	0.10	-

1207	530278.40	3239792.08	Аналитический метод	0.10	-
1208	530396.37	3239818.47	Аналитический метод	0.10	-
1209	530404.77	3239782.44	Аналитический метод	0.10	-
1210	530440.80	3239790.83	Аналитический метод	0.10	-
1211	530432.40	3239826.86	Аналитический метод	0.10	-
1212	530435.45	3239827.49	Аналитический метод	0.10	-
1213	530441.43	3239823.72	Аналитический метод	0.10	-
1214	530456.96	3239755.13	Аналитический метод	0.10	-
1215	530453.32	3239749.19	Аналитический метод	0.10	-
1216	530451.24	3239748.72	Аналитический метод	0.10	-
1217	530455.64	3239729.22	Аналитический метод	0.10	-
1218	530475.15	3239733.62	Аналитический метод	0.10	-
1219	530470.74	3239753.13	Аналитический метод	0.10	-
1220	530468.79	3239752.69	Аналитический метод	0.10	-
1221	530462.86	3239756.26	Аналитический метод	0.10	-
1222	530447.28	3239825.04	Аналитический метод	0.10	-
1223	530451.06	3239831.02	Аналитический метод	0.10	-

2. Сведения о характерных точках границ объекта					
Обозначение характерных точек границ	Координаты, м		Метод определения координат характерной точки	Средняя квадратическая погрешность положения характерной точки (Mt), м	Описание обозначения точки на местности (при наличии)
	X	Y			
1	2	3	4	5	6
1224	531836.15	3240142.33	Аналитический метод	0.10	-
1225	531910.79	3240159.14	Аналитический метод	0.10	-
1226	532041.88	3240227.59	Аналитический метод	0.10	-
1227	532051.38	3240209.99	Аналитический метод	0.10	-
1228	532077.78	3240224.23	Аналитический метод	0.10	-
1229	532082.52	3240215.43	Аналитический метод	0.10	-
1230	532100.12	3240224.93	Аналитический метод	0.10	-

1231	532161.72	3240258.17	Аналитический метод	0.10	-
1232	532147.48	3240284.57	Аналитический метод	0.10	-
1233	532937.42	3240709.11	Аналитический метод	0.10	-
1234	533033.74	3240760.94	Аналитический метод	0.10	-
1235	533029.07	3240727.26	Аналитический метод	0.10	-
1236	533062.74	3240722.59	Аналитический метод	0.10	-
1237	533065.24	3240740.59	Аналитический метод	0.10	-
1238	533076.33	3240725.56	Аналитический метод	0.10	-
1239	533111.12	3240750.25	Аналитический метод	0.10	-
1240	533300.25	3240883.82	Аналитический метод	0.10	-
1241	533420.56	3240968.79	Аналитический метод	0.10	-
1242	533451.74	3240984.32	Аналитический метод	0.10	-
1243	533470.09	3240952.20	Аналитический метод	0.10	-
1244	533502.21	3240970.55	Аналитический метод	0.10	-
1245	533483.86	3241002.67	Аналитический метод	0.10	-
1246	533486.60	3241004.15	Аналитический метод	0.10	-
1247	533489.18	3241004.79	Аналитический метод	0.10	-
1248	533491.52	3241004.14	Аналитический метод	0.10	-

2. Сведения о характерных точках границ объекта

Обозначение характерных точек границ	Координаты, м		Метод определения координат характерной точки	Средняя квадратическая погрешность положения характерной точки (Mt), м	Описание обозначения точки на местности (при наличии)
	X	Y			
1	2	3	4	5	6
1249	533493.41	3241002.24	Аналитический метод	0.10	-
1250	533527.92	3240940.97	Аналитический метод	0.10	-
1251	533528.55	3240938.45	Аналитический метод	0.10	-
1252	533527.82	3240935.91	Аналитический метод	0.10	-
1253	533526.13	3240934.24	Аналитический метод	0.10	-
1254	533524.26	3240933.19	Аналитический метод	0.10	-

1255	533534.07	3240915.76	Аналитический метод	0.10	-
1256	533551.50	3240925.56	Аналитический метод	0.10	-
1257	533541.69	3240942.99	Аналитический метод	0.10	-
1258	533539.95	3240942.01	Аналитический метод	0.10	-
1259	533537.38	3240941.37	Аналитический метод	0.10	-
1260	533534.92	3240942.09	Аналитический метод	0.10	-
1261	533533.14	3240943.92	Аналитический метод	0.10	-
1262	533498.64	3241005.18	Аналитический метод	0.10	-
1263	533498.00	3241007.74	Аналитический метод	0.10	-
1264	533498.68	3241010.17	Аналитический метод	0.10	-
1265	533500.62	3241011.81	Аналитический метод	0.10	-
1266	533968.56	3241263.27	Аналитический метод	0.10	-
1267	533971.74	3241268.64	Аналитический метод	0.10	-
1268	533980.66	3241273.22	Аналитический метод	0.10	-
1269	533986.42	3241272.39	Аналитический метод	0.10	-
1270	534080.50	3241314.61	Аналитический метод	0.10	-
1271	534211.57	3241264.79	Аналитический метод	0.10	-
1272	534209.05	3241258.21	Аналитический метод	0.10	-
1273	534229.60	3241250.39	Аналитический метод	0.10	-

2. Сведения о характерных точках границ объекта

Обозначение характерных точек границ	Координаты, м		Метод определения координат характерной точки	Средняя квадратическая погрешность положения характерной точки (Mt), м	Описание обозначения точки на местности (при наличии)
	X	Y			
1	2	3	4	5	6
1274	534232.13	3241256.98	Аналитический метод	0.10	-
1275	534414.94	3241187.36	Аналитический метод	0.10	-
1276	534486.22	3241374.75	Аналитический метод	0.10	-
1277	534582.38	3241564.84	Аналитический метод	0.10	-
1278	534676.98	3241749.69	Аналитический метод	0.10	-

1279	534694.70	3241740.41	Аналитический метод	0.10	-
1280	534708.61	3241766.99	Аналитический метод	0.10	-
1281	534717.47	3241762.35	Аналитический метод	0.10	-
1282	534726.75	3241780.07	Аналитический метод	0.10	-
1283	534759.21	3241842.08	Аналитический метод	0.10	-
1284	534732.63	3241855.99	Аналитический метод	0.10	-
1285	534817.81	3242020.94	Аналитический метод	0.10	-
1286	534866.59	3242115.54	Аналитический метод	0.10	-
1287	534905.12	3242190.20	Аналитический метод	0.10	-
1288	535099.83	3242567.49	Аналитический метод	0.10	-
1289	535371.90	3242785.47	Аналитический метод	0.10	-
1290	535725.77	3243030.52	Аналитический метод	0.10	-
1291	535734.58	3243036.60	Аналитический метод	0.10	-
1292	535756.12	3243006.52	Аналитический метод	0.10	-
1293	535786.20	3243028.07	Аналитический метод	0.10	-
1294	535764.65	3243058.14	Аналитический метод	0.10	-
1295	535767.57	3243060.11	Аналитический метод	0.10	-
1296	535774.20	3243058.69	Аналитический метод	0.10	-
1297	535814.79	3243001.27	Аналитический метод	0.10	-
1298	535813.59	3242994.31	Аналитический метод	0.10	-

2. Сведения о характерных точках границ объекта					
Обозначение характерных точек границ	Координаты, м		Метод определения координат характерной точки	Средняя квадратическая погрешность положения характерной точки (Mt), м	Описание обозначения точки на местности (при наличии)
	X	Y			
1	2	3	4	5	6
1299	535811.96	3242993.16	Аналитический метод	0.10	-
1300	535823.49	3242976.82	Аналитический метод	0.10	-
1301	535839.83	3242988.36	Аналитический метод	0.10	-
1302	535828.29	3243004.70	Аналитический метод	0.10	-



1303	535826.65	3243003.54	Аналитический метод	0.10	-
1304	535819.69	3243004.74	Аналитический метод	0.10	-
1305	535779.10	3243062.16	Аналитический метод	0.10	-
1306	535780.29	3243069.12	Аналитический метод	0.10	-
1307	535820.80	3243097.80	Аналитический метод	0.10	-
1308	535893.14	3243147.63	Аналитический метод	0.10	-
1309	536005.38	3243226.94	Аналитический метод	0.10	-
1310	536088.77	3243285.87	Аналитический метод	0.10	-
1311	536090.34	3243288.22	Аналитический метод	0.10	-
1312	536498.26	3243576.56	Аналитический метод	0.10	-
1313	537910.22	3244183.33	Аналитический метод	0.10	-
1314	537921.01	3244184.36	Аналитический метод	0.10	-
1315	537923.92	3244150.49	Аналитический метод	0.10	-
1316	537957.79	3244153.40	Аналитический метод	0.10	-
1317	537954.88	3244187.27	Аналитический метод	0.10	-
1318	538000.48	3244191.63	Аналитический метод	0.10	-
1319	538000.68	3244192.13	Аналитический метод	0.10	-
1320	538001.18	3244193.01	Аналитический метод	0.10	-
1321	538001.38	3244193.32	Аналитический метод	0.10	-
1322	538001.82	3244193.99	Аналитический метод	0.10	-
1323	538002.49	3244195.05	Аналитический метод	0.10	-

2. Сведения о характерных точках границ объекта					
Обозначение характерных точек границ	Координаты, м		Метод определения координат характерной точки	Средняя квадратическая погрешность положения характерной точки (Mt), м	Описание обозначения точки на местности (при наличии)
	X	Y			
1	2	3	4	5	6
1324	538003.13	3244196.14	Аналитический метод	0.10	-
1325	538003.65	3244197.24	Аналитический метод	0.10	-
1326	538003.96	3244198.31	Аналитический метод	0.10	-

1327	538004.04	3244199.51	Аналитический метод	0.10	-
1328	538003.95	3244200.93	Аналитический метод	0.10	-
1329	538003.74	3244202.42	Аналитический метод	0.10	-
1330	538003.48	3244203.83	Аналитический метод	0.10	-
1331	538003.22	3244205.02	Аналитический метод	0.10	-
1332	538003.03	3244205.83	Аналитический метод	0.10	-
1333	538002.95	3244206.14	Аналитический метод	0.10	-
1334	538003.78	3244206.14	Аналитический метод	0.10	-
1335	538003.81	3244206.02	Аналитический метод	0.10	-
1336	538003.98	3244205.29	Аналитический метод	0.10	-
1337	538004.26	3244203.99	Аналитический метод	0.10	-
1338	538004.39	3244203.31	Аналитический метод	0.10	-
1339	538004.53	3244202.55	Аналитический метод	0.10	-
1340	538004.75	3244201.01	Аналитический метод	0.10	-
1341	538004.81	3244199.99	Аналитический метод	0.10	-
1342	538004.84	3244199.51	Аналитический метод	0.10	-
1343	538004.76	3244198.35	Аналитический метод	0.10	-
1344	538004.75	3244198.17	Аналитический метод	0.10	-
1345	538004.40	3244196.96	Аналитический метод	0.10	-
1346	538003.84	3244195.77	Аналитический метод	0.10	-
1347	538003.17	3244194.63	Аналитический метод	0.10	-
1348	538002.48	3244193.54	Аналитический метод	0.10	-

2. Сведения о характерных точках границ объекта					
Обозначение характерных точек границ	Координаты, м		Метод определения координат характерной точки	Средняя квадратическая погрешность положения характерной точки (M <sub>t</sub> ), м	Описание обозначения точки на местности (при наличии)
	X	Y			
1	2	3	4	5	6
1349	538002.05	3244192.88	Аналитический метод	0.10	-
1350	538001.88	3244192.61	Аналитический метод	0.10	-

1351	538001.37	3244191.71	Аналитический метод	0.10	-
1352	538172.98	3244207.50	Аналитический метод	0.10	-
1353	538232.72	3244279.34	Аналитический метод	0.10	-
1354	538246.26	3244295.63	Аналитический метод	0.10	-
1355	538270.61	3244324.91	Аналитический метод	0.10	-
1356	538351.54	3244332.35	Аналитический метод	0.10	-
1357	538731.02	3244495.43	Аналитический метод	0.10	-
1358	538762.02	3244423.32	Аналитический метод	0.10	-
1359	538817.01	3244446.95	Аналитический метод	0.10	-
1360	538858.83	3244348.98	Аналитический метод	0.10	-
1361	538851.60	3244320.18	Аналитический метод	0.10	-
1362	538842.36	3244341.89	Аналитический метод	0.10	-
1363	538702.73	3244281.89	Аналитический метод	0.10	-
1364	538742.65	3244188.04	Аналитический метод	0.10	-
1365	538882.29	3244248.04	Аналитический метод	0.10	-
1366	538855.49	3244311.04	Аналитический метод	0.10	-
1367	538865.14	3244349.48	Аналитический метод	0.10	-
1368	538822.52	3244449.32	Аналитический метод	0.10	-
1369	538887.61	3244477.28	Аналитический метод	0.10	-
1370	538856.88	3244549.52	Аналитический метод	0.10	-
1371	538993.45	3244608.21	Аналитический метод	0.10	-
1372	540135.84	3245070.47	Аналитический метод	0.10	-
1373	540457.74	3245200.72	Аналитический метод	0.10	-

2. Сведения о характерных точках границ объекта					
Обозначение характерных точек границ	Координаты, м		Метод определения координат характерной точки	Средняя квадратическая погрешность положения характерной точки (Mt), м	Описание обозначения точки на местности (при наличии)
	X	Y			
1	2	3	4	5	6
1374	540461.98	3245204.17	Аналитический метод	0.10	-

1375	540486.57	3245214.12	Аналитический метод	0.10	-
1376	540491.47	3245214.37	Аналитический метод	0.10	-
1377	540794.48	3245336.98	Аналитический метод	0.10	-
1378	540801.92	3245318.42	Аналитический метод	0.10	-
1379	540829.76	3245329.58	Аналитический метод	0.10	-
1380	540833.48	3245320.30	Аналитический метод	0.10	-
1381	540852.04	3245327.74	Аналитический метод	0.10	-
1382	540917.01	3245353.78	Аналитический метод	0.10	-
1383	540905.85	3245381.62	Аналитический метод	0.10	-
1384	541807.51	3245729.14	Аналитический метод	0.10	-
1385	544129.00	3246623.80	Аналитический метод	0.10	-
1386	544320.57	3246591.91	Аналитический метод	0.10	-
1387	544342.63	3246600.19	Аналитический метод	0.10	-
1388	544458.12	3246643.51	Аналитический метод	0.10	-
1389	544531.20	3246663.85	Аналитический метод	0.10	-
1390	544672.18	3246835.17	Аналитический метод	0.10	-
1391	544856.46	3246904.25	Аналитический метод	0.10	-
1392	545344.34	3247092.27	Аналитический метод	0.10	-
1393	545822.20	3247271.29	Аналитический метод	0.10	-
1394	545829.14	3247252.54	Аналитический метод	0.10	-
1395	545857.27	3247262.94	Аналитический метод	0.10	-
1396	545860.74	3247253.56	Аналитический метод	0.10	-
1397	545879.50	3247260.50	Аналитический метод	0.10	-
1398	545945.14	3247284.77	Аналитический метод	0.10	-

2. Сведения о характерных точках границ объекта

Обозначение характерных точек границ	Координаты, м		Метод определения координат характерной точки	Средняя квадратическая погрешность положения характерной точки (Mt), м	Описание обозначения точки на местности (при наличии)
	X	Y			
1	2	3	4	5	6

1399	545934.74	3247312.91	Аналитический метод	0.10	-
1400	546091.51	3247371.49	Аналитический метод	0.10	-
1401	546105.51	3247334.03	Аналитический метод	0.10	-
1402	546161.70	3247355.02	Аналитический метод	0.10	-
1403	546147.70	3247392.51	Аналитический метод	0.10	-
1404	546779.93	3247628.77	Аналитический метод	0.10	-
1405	546793.07	3247594.19	Аналитический метод	0.10	-
1406	546827.65	3247607.33	Аналитический метод	0.10	-
1407	546814.51	3247641.91	Аналитический метод	0.10	-
1408	546817.45	3247642.94	Аналитический метод	0.10	-
1409	546823.88	3247640.00	Аналитический метод	0.10	-
1410	546848.44	3247574.12	Аналитический метод	0.10	-
1411	546845.51	3247567.69	Аналитический метод	0.10	-
1412	546843.63	3247566.99	Аналитический метод	0.10	-
1413	546850.61	3247548.25	Аналитический метод	0.10	-
1414	546869.35	3247555.23	Аналитический метод	0.10	-
1415	546862.37	3247573.97	Аналитический метод	0.10	-
1416	546860.50	3247573.27	Аналитический метод	0.10	-
1417	546854.06	3247576.22	Аналитический метод	0.10	-
1418	546829.50	3247642.09	Аналитический метод	0.10	-
1419	546832.44	3247648.52	Аналитический метод	0.10	-
1420	546962.39	3247696.96	Аналитический метод	0.10	-
1421	546972.40	3247700.69	Аналитический метод	0.10	-
1422	547171.42	3247755.85	Аналитический метод	0.10	-
1423	547347.12	3247805.71	Аналитический метод	0.10	-

2. Сведения о характерных точках границ объекта					
Обозначение характерных точек границ	Координаты, м		Метод определения координат характерной точки	Средняя квадратическая погрешность положения характерной точки (Mt), м	Описание обозначения точки на местности (при наличии)
	X	Y			

1	2	3	4	5	6
1424	547357.07	3247770.08	Аналитический метод	0.10	-
1425	547392.70	3247780.02	Аналитический метод	0.10	-
1426	547382.76	3247815.66	Аналитический метод	0.10	-
1427	547387.51	3247815.74	Аналитический метод	0.10	-
1428	547391.91	3247812.90	Аналитический метод	0.10	-
1429	547410.39	3247745.05	Аналитический метод	0.10	-
1430	547407.01	3247738.96	Аналитический метод	0.10	-
1431	547404.95	3247738.40	Аналитический метод	0.10	-
1432	547410.20	3247719.10	Аналитический метод	0.10	-
1433	547429.49	3247724.35	Аналитический метод	0.10	-
1434	547424.25	3247743.64	Аналитический метод	0.10	-
1435	547422.31	3247743.12	Аналитический метод	0.10	-
1436	547416.18	3247746.64	Аналитический метод	0.10	-
1437	547397.70	3247814.47	Аналитический метод	0.10	-
1438	547400.20	3247819.26	Аналитический метод	0.10	-
1439	547400.89	3247820.41	Аналитический метод	0.10	-
1440	547507.57	3247811.04	Аналитический метод	0.10	-
1441	547506.12	3247802.13	Аналитический метод	0.10	-
1442	547530.12	3247797.89	Аналитический метод	0.10	-
1443	547550.12	3247794.36	Аналитический метод	0.10	-
1444	547561.90	3247792.28	Аналитический метод	0.10	-
1445	547575.72	3247802.39	Аналитический метод	0.10	-
1446	547608.06	3247794.05	Аналитический метод	0.10	-
1447	547598.96	3247758.19	Аналитический метод	0.10	-
1448	547634.82	3247749.09	Аналитический метод	0.10	-

2. Сведения о характерных точках границ объекта

Обозначение характерных точек границ	Координаты, м	Метод определения координат	Средняя квадратическая погрешность	Описание обозначения точки на
--------------------------------------	---------------	-----------------------------	------------------------------------	-------------------------------

	<b>X</b>	<b>Y</b>	<b>характерной точки</b>	<b>положения характерной точки (Mt), м</b>	<b>местности (при наличии)</b>
<b>1</b>	<b>2</b>	<b>3</b>	<b>4</b>	<b>5</b>	<b>6</b>
1449	547643.92	3247784.94	Аналитический метод	0.10	-
1450	547646.92	3247784.10	Аналитический метод	0.10	-
1451	547650.49	3247778.00	Аналитический метод	0.10	-
1452	547632.77	3247709.96	Аналитический метод	0.10	-
1453	547626.80	3247706.35	Аналитический метод	0.10	-
1454	547624.73	3247706.89	Аналитический метод	0.10	-
1455	547619.68	3247687.54	Аналитический метод	0.10	-
1456	547639.03	3247682.49	Аналитический метод	0.10	-
1457	547644.08	3247701.84	Аналитический метод	0.10	-
1458	547642.15	3247702.34	Аналитический метод	0.10	-
1459	547638.57	3247708.44	Аналитический метод	0.10	-
1460	547656.30	3247776.49	Аналитический метод	0.10	-
1461	547662.40	3247780.06	Аналитический метод	0.10	-
1462	547804.24	3247743.26	Аналитический метод	0.10	-
1463	547953.46	3247831.02	Аналитический метод	0.10	-
1464	548109.74	3247922.94	Аналитический метод	0.10	-
1465	548128.37	3247890.98	Аналитический метод	0.10	-
1466	548160.33	3247909.61	Аналитический метод	0.10	-
1467	548141.70	3247941.58	Аналитический метод	0.10	-
1468	548144.43	3247943.08	Аналитический метод	0.10	-
1469	548151.26	3247941.23	Аналитический метод	0.10	-
1470	548186.29	3247880.26	Аналитический метод	0.10	-
1471	548184.56	3247873.50	Аналитический метод	0.10	-
1472	548182.70	3247872.44	Аналитический метод	0.10	-
1473	548192.66	3247855.10	Аналитический метод	0.10	-

2. Сведения о характерных точках границ объекта

Обозначение характерных точек границ	Координаты, м		Метод определения координат характерной точки	Средняя квадратическая погрешность положения характерной точки (M), м	Описание обозначения точки на местности (при наличии)
	X	Y			
1	2	3	4	5	6
1474	548210.00	3247865.05	Аналитический метод	0.10	-
1475	548200.05	3247882.40	Аналитический метод	0.10	-
1476	548198.31	3247881.40	Аналитический метод	0.10	-
1477	548191.60	3247883.06	Аналитический метод	0.10	-
1478	548156.46	3247944.21	Аналитический метод	0.10	-
1479	548158.31	3247951.04	Аналитический метод	0.10	-
1480	548187.02	3247968.66	Аналитический метод	0.10	-
1481	548796.69	3248285.92	Аналитический метод	0.10	-
1482	548812.37	3248255.76	Аналитический метод	0.10	-
1483	548842.54	3248271.43	Аналитический метод	0.10	-
1484	548826.86	3248301.60	Аналитический метод	0.10	-
1485	548911.37	3248345.58	Аналитический метод	0.10	-
1486	549476.58	3248639.72	Аналитический метод	0.10	-
1487	550071.66	3248898.21	Аналитический метод	0.10	-
1488	550079.65	3248879.88	Аналитический метод	0.10	-
1489	550107.15	3248891.87	Аналитический метод	0.10	-
1490	550111.14	3248882.70	Аналитический метод	0.10	-
1491	550129.48	3248890.70	Аналитический метод	0.10	-
1492	550193.63	3248918.68	Аналитический метод	0.10	-
1493	550181.64	3248946.17	Аналитический метод	0.10	-
1494	550330.61	3249010.92	Аналитический метод	0.10	-
1495	550596.18	3249113.12	Аналитический метод	0.10	-
1496	550604.98	3249057.48	Аналитический метод	0.10	-
1497	550713.56	3249068.51	Аналитический метод	0.10	-
1498	550712.10	3249082.22	Аналитический метод	0.10	-



2. Сведения о характерных точках границ объекта					
Обозначение характерных точек границ	Координаты, м		Метод определения координат характерной точки	Средняя квадратическая погрешность положения характерной точки (Mt), м	Описание обозначения точки на местности (при наличии)
	X	Y			
1	2	3	4	5	6
1499	550826.42	3249094.44	Аналитический метод	0.10	-
1500	550824.81	3249109.57	Аналитический метод	0.10	-
1501	551216.27	3249150.74	Аналитический метод	0.10	-
1502	551333.35	3249163.42	Аналитический метод	0.10	-
1503	551881.35	3249374.81	Аналитический метод	0.10	-
1504	551882.66	3249375.31	Аналитический метод	0.10	-
1505	551891.28	3249378.64	Аналитический метод	0.10	-
1506	551899.66	3249381.75	Аналитический метод	0.10	-
1507	551897.42	3249387.39	Аналитический метод	0.10	-
1508	551905.35	3249390.46	Аналитический метод	0.10	-
1509	551926.28	3249398.55	Аналитический метод	0.10	-
1510	551959.53	3249411.40	Аналитический метод	0.10	-
1511	551981.40	3249423.07	Аналитический метод	0.10	-
1512	551992.70	3249427.49	Аналитический метод	0.10	-
1513	551992.41	3249428.95	Аналитический метод	0.10	-
1514	552019.83	3249443.57	Аналитический метод	0.10	-
1515	552027.38	3249446.49	Аналитический метод	0.10	-
1516	552055.24	3249448.40	Аналитический метод	0.10	-
1517	552065.06	3249452.19	Аналитический метод	0.10	-
1518	552091.90	3249462.55	Аналитический метод	0.10	-
1519	552126.71	3249475.98	Аналитический метод	0.10	-
1520	552132.34	3249461.96	Аналитический метод	0.10	-
1521	552166.96	3249469.79	Аналитический метод	0.10	-
1522	552208.73	3249412.82	Аналитический метод	0.10	-
1523	552301.60	3249389.23	Аналитический метод	0.10	-

## 2. Сведения о характерных точках границ объекта

Обозначение характерных точек границ	Координаты, м		Метод определения координат характерной точки	Средняя квадратическая погрешность положения характерной точки (Mt), м	Описание обозначения точки на местности (при наличии)
	X	Y			
1	2	3	4	5	6
1524	552300.22	3249387.52	Аналитический метод	0.10	-
1525	552359.52	3249372.46	Аналитический метод	0.10	-
1526	552450.89	3249415.70	Аналитический метод	0.10	-
1527	552447.69	3249423.03	Аналитический метод	0.10	-
1528	552358.68	3249380.92	Аналитический метод	0.10	-
1529	552315.67	3249391.85	Аналитический метод	0.10	-
1530	552212.28	3249418.07	Аналитический метод	0.10	-
1531	552169.48	3249476.51	Аналитический метод	0.10	-
1532	552136.00	3249468.94	Аналитический метод	0.10	-
1533	552135.58	3249470.00	Аналитический метод	0.10	-
1534	552132.30	3249478.14	Аналитический метод	0.10	-
1535	552134.74	3249479.08	Аналитический метод	0.10	-
1536	552135.32	3249479.30	Аналитический метод	0.10	-
1537	552153.68	3249502.06	Аналитический метод	0.10	-
1538	552210.66	3249572.67	Аналитический метод	0.10	-
1539	552211.31	3249587.20	Аналитический метод	0.10	-
1540	552229.42	3249592.89	Аналитический метод	0.10	-
1541	552238.63	3249593.49	Аналитический метод	0.10	-
1542	552274.64	3249601.25	Аналитический метод	0.10	-
1543	552283.89	3249605.12	Аналитический метод	0.10	-
1544	552447.12	3249673.56	Аналитический метод	0.10	-
1545	552583.11	3249704.15	Аналитический метод	0.10	-
1546	552594.97	3249727.39	Аналитический метод	0.10	-
1547	552752.47	3249764.04	Аналитический метод	0.10	-
1548	552893.02	3249989.84	Аналитический метод	0.10	-

--

2. Сведения о характерных точках границ объекта					
Обозначение характерных точек границ	Координаты, м		Метод определения координат характерной точки	Средняя квадратическая погрешность положения характерной точки (Mt), м	Описание обозначения точки на местности (при наличии)
	X	Y			
1	2	3	4	5	6
1549	552901.69	3250251.31	Аналитический метод	0.10	-
1550	552913.52	3250274.62	Аналитический метод	0.10	-
1551	553251.87	3250941.55	Аналитический метод	0.10	-
1552	553548.35	3251574.77	Аналитический метод	0.10	-
1553	553727.32	3251967.92	Аналитический метод	0.10	-
1554	553927.14	3252219.95	Аналитический метод	0.10	-
1555	553955.95	3252196.74	Аналитический метод	0.10	-
1556	553979.16	3252225.55	Аналитический метод	0.10	-
1557	553950.35	3252248.76	Аналитический метод	0.10	-
1558	553952.37	3252251.13	Аналитический метод	0.10	-
1559	553959.40	3252251.84	Аналитический метод	0.10	-
1560	554013.88	3252207.38	Аналитический метод	0.10	-
1561	554014.68	3252200.46	Аналитический метод	0.10	-
1562	554013.32	3252198.80	Аналитический метод	0.10	-
1563	554028.81	3252186.15	Аналитический метод	0.10	-
1564	554041.46	3252201.64	Аналитический метод	0.10	-
1565	554025.98	3252214.29	Аналитический метод	0.10	-
1566	554024.71	3252212.74	Аналитический метод	0.10	-
1567	554017.67	3252212.03	Аналитический метод	0.10	-
1568	553963.20	3252256.49	Аналитический метод	0.10	-
1569	553962.45	3252263.47	Аналитический метод	0.10	-
1570	554103.34	3252440.56	Аналитический метод	0.10	-
1571	554218.49	3252585.83	Аналитический метод	0.10	-
1572	554256.85	3252634.23	Аналитический метод	0.10	-

1573	554323.89	3252642.03	Аналитический метод	0.10	-
------	-----------	------------	---------------------	------	---

2. Сведения о характерных точках границ объекта

Обозначение характерных точек границ	Координаты, м		Метод определения координат характерной точки	Средняя квадратическая погрешность положения характерной точки (Mt), м	Описание обозначения точки на местности (при наличии)
	X	Y			
1	2	3	4	5	6
1574	554357.68	3252645.76	Аналитический метод	0.10	-
1575	554540.75	3252666.70	Аналитический метод	0.10	-
1576	554634.60	3252793.75	Аналитический метод	0.10	-
1577	554664.40	3252771.83	Аналитический метод	0.10	-
1578	554686.32	3252801.62	Аналитический метод	0.10	-
1579	554656.53	3252823.55	Аналитический метод	0.10	-
1580	554658.44	3252826.01	Аналитический метод	0.10	-
1581	554665.43	3252827.03	Аналитический метод	0.10	-
1582	554721.81	3252785.00	Аналитический метод	0.10	-
1583	554722.90	3252778.12	Аналитический метод	0.10	-
1584	554721.63	3252776.40	Аналитический метод	0.10	-
1585	554737.65	3252764.44	Аналитический метод	0.10	-
1586	554749.61	3252780.47	Аналитический метод	0.10	-
1587	554733.59	3252792.43	Аналитический метод	0.10	-
1588	554732.39	3252790.83	Аналитический метод	0.10	-
1589	554725.39	3252789.81	Аналитический метод	0.10	-
1590	554669.02	3252831.84	Аналитический метод	0.10	-
1591	554668.00	3252838.83	Аналитический метод	0.10	-
1592	554674.35	3252847.42	Аналитический метод	0.10	-
1593	554939.97	3253117.95	Аналитический метод	0.10	-
1594	555165.77	3253120.02	Аналитический метод	0.10	-
1595	555316.41	3253108.24	Аналитический метод	0.10	-
1596	555313.94	3253074.34	Аналитический метод	0.10	-

1597	555347.85	3253071.87	Аналитический метод	0.10	-
1598	555350.32	3253105.78	Аналитический метод	0.10	-

2. Сведения о характерных точках границ объекта					
Обозначение характерных точек границ	Координаты, м		Метод определения координат характерной точки	Средняя квадратическая погрешность положения характерной точки (Mt), м	Описание обозначения точки на местности (при наличии)
	X	Y			
1	2	3	4	5	6
1599	555472.48	3253096.04	Аналитический метод	0.10	-
1600	555553.18	3253126.25	Аналитический метод	0.10	-
1601	555618.94	3253150.86	Аналитический метод	0.10	-
1602	555677.20	3253152.14	Аналитический метод	0.10	-
1603	555677.44	3253115.15	Аналитический метод	0.10	-
1604	555714.43	3253115.39	Аналитический метод	0.10	-
1605	555714.20	3253152.38	Аналитический метод	0.10	-
1606	555717.31	3253152.32	Аналитический метод	0.10	-
1607	555722.31	3253145.24	Аналитический метод	0.10	-
1608	555722.30	3253076.57	Аналитический метод	0.10	-
1609	555717.47	3253072.01	Аналитический метод	0.10	-
1610	555715.32	3253072.01	Аналитический метод	0.10	-
1611	555715.32	3253052.01	Аналитический метод	0.10	-
1612	555735.31	3253052.01	Аналитический метод	0.10	-
1613	555735.32	3253072.00	Аналитический метод	0.10	-
1614	555733.32	3253072.01	Аналитический метод	0.10	-
1615	555728.32	3253076.79	Аналитический метод	0.10	-
1616	555728.31	3253145.52	Аналитический метод	0.10	-
1617	555733.16	3253152.32	Аналитический метод	0.10	-
1618	555773.74	3253152.28	Аналитический метод	0.10	-
1619	556549.82	3253223.83	Аналитический метод	0.10	-
1620	557031.89	3253240.52	Аналитический метод	0.10	-

1621	557525.45	3253257.60	Аналитический метод	0.10	-
1622	557858.01	3253080.65	Аналитический метод	0.10	-
1623	558234.60	3252845.17	Аналитический метод	0.10	-

2. Сведения о характерных точках границ объекта					
Обозначение характерных точек границ	Координаты, м		Метод определения координат характерной точки	Средняя квадратическая погрешность положения характерной точки (Mt), м	Описание обозначения точки на местности (при наличии)
	X	Y			
1	2	3	4	5	6
1624	558337.23	3252841.56	Аналитический метод	0.10	-
1625	558874.91	3252907.41	Аналитический метод	0.10	-
1626	559127.66	3253004.35	Аналитический метод	0.10	-
1627	559506.91	3253300.47	Аналитический метод	0.10	-
1628	559894.94	3253252.71	Аналитический метод	0.10	-
1629	560295.06	3253145.37	Аналитический метод	0.10	-
1630	560684.12	3253286.85	Аналитический метод	0.10	-
1631	560752.60	3253331.29	Аналитический метод	0.10	-
1632	560832.22	3253382.96	Аналитический метод	0.10	-
1633	561139.55	3253649.96	Аналитический метод	0.10	-
1634	561599.56	3253971.87	Аналитический метод	0.10	-
1635	561704.44	3254045.26	Аналитический метод	0.10	-
1636	562068.68	3254077.26	Аналитический метод	0.10	-
1637	562071.96	3254043.60	Аналитический метод	0.10	-
1638	562105.42	3254046.25	Аналитический метод	0.10	-
1639	562102.55	3254080.12	Аналитический метод	0.10	-
1640	562372.77	3254102.53	Аналитический метод	0.10	-
1641	562467.32	3254110.78	Аналитический метод	0.10	-
1642	562567.26	3254229.73	Аналитический метод	0.10	-
1643	562595.69	3254206.06	Аналитический метод	0.10	-
1644	562619.36	3254234.50	Аналитический метод	0.10	-

1645	562590.92	3254258.16	Аналитический метод	0.10	-
1646	562592.98	3254260.50	Аналитический метод	0.10	-
1647	562600.02	3254261.10	Аналитический метод	0.10	-
1648	562653.79	3254215.78	Аналитический метод	0.10	-

2. Сведения о характерных точках границ объекта					
Обозначение характерных точек границ	Координаты, м		Метод определения координат характерной точки	Средняя квадратическая погрешность положения характерной точки (Mt), м	Описание обозначения точки на местности (при наличии)
	X	Y			
1	2	3	4	5	6
1649	562654.18	3254208.49	Аналитический метод	0.10	-
1650	562653.09	3254207.21	Аналитический метод	0.10	-
1651	562668.38	3254194.32	Аналитический метод	0.10	-
1652	562681.27	3254209.60	Аналитический метод	0.10	-
1653	562665.99	3254222.50	Аналитический метод	0.10	-
1654	562664.70	3254220.97	Аналитический метод	0.10	-
1655	562657.65	3254220.37	Аналитический метод	0.10	-
1656	562603.89	3254265.69	Аналитический метод	0.10	-
1657	562603.29	3254272.73	Аналитический метод	0.10	-
1658	563123.32	3254892.11	Аналитический метод	0.10	-
1659	564140.20	3254980.78	Аналитический метод	0.10	-
1660	565679.89	3254926.58	Аналитический метод	0.10	-
1661	566577.87	3254942.01	Аналитический метод	0.10	-
1662	567221.88	3254953.07	Аналитический метод	0.10	-
1663	568459.32	3255039.26	Аналитический метод	0.10	-
1664	568464.79	3254959.56	Аналитический метод	0.10	-
1665	568564.54	3254966.40	Аналитический метод	0.10	-
1666	568559.07	3255046.21	Аналитический метод	0.10	-
1667	570007.70	3254919.07	Аналитический метод	0.10	-
1668	570263.00	3254914.55	Аналитический метод	0.10	-

1669	570594.24	3254867.90	Аналитический метод	0.10	-
1670	570670.25	3254861.24	Аналитический метод	0.10	-
1671	571314.39	3254804.77	Аналитический метод	0.10	-
1672	571466.44	3254875.64	Аналитический метод	0.10	-
1673	571484.40	3254861.44	Аналитический метод	0.10	-

2. Сведения о характерных точках границ объекта					
Обозначение характерных точек границ	Координаты, м		Метод определения координат характерной точки	Средняя квадратическая погрешность положения характерной точки (M <sub>t</sub> ), м	Описание обозначения точки на местности (при наличии)
	X	Y			
1	2	3	4	5	6
1674	571506.67	3254855.56	Аналитический метод	0.10	-
1675	571527.03	3254857.84	Аналитический метод	0.10	-
1676	571916.44	3255035.03	Аналитический метод	0.10	-
1677	571940.22	3255051.23	Аналитический метод	0.10	-
1678	571964.06	3255076.87	Аналитический метод	0.10	-
1679	571983.23	3255112.49	Аналитический метод	0.10	-
1680	572005.13	3255135.38	Аналитический метод	0.10	-
1681	572046.82	3255155.52	Аналитический метод	0.10	-
1682	572295.54	3255208.92	Аналитический метод	0.10	-
1683	572381.09	3255230.40	Аналитический метод	0.10	-
1684	572472.45	3255258.94	Аналитический метод	0.10	-
1685	572503.30	3255271.47	Аналитический метод	0.10	-
1686	572532.33	3255292.90	Аналитический метод	0.10	-
1687	572560.59	3255329.14	Аналитический метод	0.10	-
1688	572594.77	3255393.55	Аналитический метод	0.10	-
1689	572615.12	3255427.58	Аналитический метод	0.10	-
1690	572643.02	3255453.02	Аналитический метод	0.10	-
1691	572672.51	3255470.41	Аналитический метод	0.10	-
1692	572708.53	3255483.27	Аналитический метод	0.10	-



1693	572746.20	3255485.02	Аналитический метод	0.10	-
1694	572782.73	3255478.50	Аналитический метод	0.10	-
1695	572923.22	3255427.54	Аналитический метод	0.10	-
1696	573162.35	3255340.79	Аналитический метод	0.10	-
1697	573148.14	3255299.74	Аналитический метод	0.10	-
1698	573252.75	3255262.32	Аналитический метод	0.10	-

2. Сведения о характерных точках границ объекта

Обозначение характерных точек границ	Координаты, м		Метод определения координат характерной точки	Средняя квадратическая погрешность положения характерной точки (Mt), м	Описание обозначения точки на местности (при наличии)
	X	Y			
1	2	3	4	5	6
1699	573278.27	3255331.44	Аналитический метод	0.10	-
1700	573847.53	3255124.17	Аналитический метод	0.10	-
1701	574799.12	3254921.78	Аналитический метод	0.10	-
1702	574854.28	3254910.04	Аналитический метод	0.10	-
1703	575608.23	3254923.11	Аналитический метод	0.10	-
1704	576046.60	3254845.76	Аналитический метод	0.10	-
1705	576239.21	3254915.84	Аналитический метод	0.10	-
1706	578135.52	3254981.83	Аналитический метод	0.10	-
1707	579144.30	3254748.81	Аналитический метод	0.10	-
1708	580596.86	3254952.79	Аналитический метод	0.10	-
1709	580596.96	3254987.13	Аналитический метод	0.10	-
1710	579145.82	3254783.35	Аналитический метод	0.10	-
1711	578138.81	3255015.96	Аналитический метод	0.10	-
1712	576733.80	3254967.06	Аналитический метод	0.10	-
1713	576733.06	3254986.89	Аналитический метод	0.10	-
1714	576703.09	3254985.78	Аналитический метод	0.10	-
1715	576702.72	3254995.77	Аналитический метод	0.10	-
1716	576682.73	3254995.03	Аналитический метод	0.10	-

1717	576612.79	3254992.44	Аналитический метод	0.10	-
1718	576613.88	3254962.89	Аналитический метод	0.10	-
1719	576232.65	3254949.62	Аналитический метод	0.10	-
1720	576043.54	3254880.82	Аналитический метод	0.10	-
1721	575906.60	3254904.98	Аналитический метод	0.10	-
1722	575912.85	3254941.56	Аналитический метод	0.10	-
1723	575876.39	3254947.79	Аналитический метод	0.10	-

2. Сведения о характерных точках границ объекта					
Обозначение характерных точек границ	Координаты, м		Метод определения координат характерной точки	Средняя квадратическая погрешность положения характерной точки (Mt), м	Описание обозначения точки на местности (при наличии)
	X	Y			
1	2	3	4	5	6
1724	575870.15	3254911.33	Аналитический метод	0.10	-
1725	575867.10	3254911.93	Аналитический метод	0.10	-
1726	575863.05	3254917.73	Аналитический метод	0.10	-
1727	575875.34	3254986.95	Аналитический метод	0.10	-
1728	575881.13	3254991.01	Аналитический метод	0.10	-
1729	575883.10	3254990.66	Аналитический метод	0.10	-
1730	575886.60	3255010.34	Аналитический метод	0.10	-
1731	575866.92	3255013.85	Аналитический метод	0.10	-
1732	575863.41	3254994.16	Аналитический метод	0.10	-
1733	575865.38	3254993.80	Аналитический метод	0.10	-
1734	575869.43	3254988.01	Аналитический метод	0.10	-
1735	575857.15	3254918.78	Аналитический метод	0.10	-
1736	575851.35	3254914.73	Аналитический метод	0.10	-
1737	575770.97	3254928.91	Аналитический метод	0.10	-
1738	575764.97	3254923.17	Аналитический метод	0.10	-
1739	575755.13	3254924.96	Аналитический метод	0.10	-
1740	575751.28	3254932.39	Аналитический метод	0.10	-

1741	575610.91	3254957.16	Аналитический метод	0.10	-
1742	574944.86	3254945.62	Аналитический метод	0.10	-
1743	574944.48	3254979.61	Аналитический метод	0.10	-
1744	574910.49	3254979.24	Аналитический метод	0.10	-
1745	574910.87	3254945.24	Аналитический метод	0.10	-
1746	574857.56	3254944.10	Аналитический метод	0.10	-
1747	574803.54	3254955.63	Аналитический метод	0.10	-
1748	574609.74	3254996.99	Аналитический метод	0.10	-

2. Сведения о характерных точках границ объекта					
Обозначение характерных точек границ	Координаты, м		Метод определения координат характерной точки	Средняя квадратическая погрешность положения характерной точки (Mt), м	Описание обозначения точки на местности (при наличии)
	X	Y			
1	2	3	4	5	6
1749	574617.35	3255033.01	Аналитический метод	0.10	-
1750	574581.17	3255040.76	Аналитический метод	0.10	-
1751	574573.53	3255004.57	Аналитический метод	0.10	-
1752	574570.50	3255005.29	Аналитический метод	0.10	-
1753	574566.89	3255012.22	Аналитический метод	0.10	-
1754	574581.69	3255080.15	Аналитический метод	0.10	-
1755	574587.58	3255083.76	Аналитический метод	0.10	-
1756	574589.54	3255083.33	Аналитический метод	0.10	-
1757	574593.80	3255102.87	Аналитический метод	0.10	-
1758	574574.27	3255107.13	Аналитический метод	0.10	-
1759	574570.00	3255087.60	Аналитический метод	0.10	-
1760	574571.96	3255087.17	Аналитический метод	0.10	-
1761	574575.78	3255081.22	Аналитический метод	0.10	-
1762	574561.03	3255013.51	Аналитический метод	0.10	-
1763	574554.90	3255008.69	Аналитический метод	0.10	-
1764	574288.65	3255065.24	Аналитический метод	0.10	-

1765	574283.20	3255063.13	Аналитический метод	0.10	-
1766	574273.41	3255065.16	Аналитический метод	0.10	-
1767	574269.08	3255069.39	Аналитический метод	0.10	-
1768	573856.92	3255156.92	Аналитический метод	0.10	-
1769	573389.18	3255326.08	Аналитический метод	0.10	-
1770	573401.77	3255360.87	Аналитический метод	0.10	-
1771	573366.99	3255373.46	Аналитический метод	0.10	-
1772	573354.39	3255338.68	Аналитический метод	0.10	-
1773	573352.79	3255340.41	Аналитический метод	0.10	-

2. Сведения о характерных точках границ объекта					
Обозначение характерных точек границ	Координаты, м		Метод определения координат характерной точки	Средняя квадратическая погрешность положения характерной точки (Mt), м	Описание обозначения точки на местности (при наличии)
	X	Y			
1	2	3	4	5	6
1774	573349.83	3255346.83	Аналитический метод	0.10	-
1775	573374.18	3255412.80	Аналитический метод	0.10	-
1776	573378.60	3255415.41	Аналитический метод	0.10	-
1777	573381.18	3255414.46	Аналитический метод	0.10	-
1778	573388.12	3255433.22	Аналитический метод	0.10	-
1779	573369.36	3255440.15	Аналитический метод	0.10	-
1780	573362.42	3255421.39	Аналитический метод	0.10	-
1781	573365.46	3255420.27	Аналитический метод	0.10	-
1782	573368.55	3255414.87	Аналитический метод	0.10	-
1783	573344.20	3255348.91	Аналитический метод	0.10	-
1784	573337.78	3255345.95	Аналитический метод	0.10	-
1785	573289.45	3255363.55	Аналитический метод	0.10	-
1786	573302.59	3255399.80	Аналитический метод	0.10	-
1787	573268.34	3255412.01	Аналитический метод	0.10	-
1788	573317.71	3255547.58	Аналитический метод	0.10	-

1789	573327.48	3255551.26	Аналитический метод	0.10	-
1790	573325.29	3255545.23	Аналитический метод	0.10	-
1791	573468.09	3255493.23	Аналитический метод	0.10	-
1792	573502.99	3255589.06	Аналитический метод	0.10	-
1793	573360.18	3255641.06	Аналитический метод	0.10	-
1794	573330.18	3255558.67	Аналитический метод	0.10	-
1795	573313.02	3255552.23	Аналитический метод	0.10	-
1796	573262.69	3255414.02	Аналитический метод	0.10	-
1797	573197.30	3255437.33	Аналитический метод	0.10	-
1798	573184.42	3255401.80	Аналитический метод	0.10	-

2. Сведения о характерных точках границ объекта					
Обозначение характерных точек границ	Координаты, м		Метод определения координат характерной точки	Средняя квадратическая погрешность положения характерной точки (Mt), м	Описание обозначения точки на местности (при наличии)
	X	Y			
1	2	3	4	5	6
1799	572942.43	3255489.91	Аналитический метод	0.10	-
1800	572871.35	3255515.79	Аналитический метод	0.10	-
1801	572883.21	3255547.65	Аналитический метод	0.10	-
1802	572851.35	3255559.50	Аналитический метод	0.10	-
1803	572839.41	3255527.42	Аналитический метод	0.10	-
1804	572721.17	3255570.47	Аналитический метод	0.10	-
1805	572587.02	3255529.48	Аналитический метод	0.10	-
1806	572570.51	3255498.45	Аналитический метод	0.10	-
1807	572538.38	3255515.76	Аналитический метод	0.10	-
1808	572520.83	3255483.20	Аналитический метод	0.10	-
1809	572553.14	3255465.79	Аналитический метод	0.10	-
1810	572551.59	3255462.87	Аналитический метод	0.10	-
1811	572545.06	3255460.96	Аналитический метод	0.10	-
1812	572483.37	3255494.71	Аналитический метод	0.10	-

1813	572481.51	3255501.72	Аналитический метод	0.10	-
1814	572482.35	3255503.24	Аналитический метод	0.10	-
1815	572464.81	3255512.85	Аналитический метод	0.10	-
1816	572455.21	3255495.31	Аналитический метод	0.10	-
1817	572472.75	3255485.70	Аналитический метод	0.10	-
1818	572473.71	3255487.46	Аналитический метод	0.10	-
1819	572480.50	3255489.44	Аналитический метод	0.10	-
1820	572542.18	3255455.70	Аналитический метод	0.10	-
1821	572544.16	3255448.91	Аналитический метод	0.10	-
1822	572484.04	3255335.88	Аналитический метод	0.10	-
1823	572333.64	3255289.91	Аналитический метод	0.10	-

2. Сведения о характерных точках границ объекта					
Обозначение характерных точек границ	Координаты, м		Метод определения координат характерной точки	Средняя квадратическая погрешность положения характерной точки (Mt), м	Описание обозначения точки на местности (при наличии)
	X	Y			
1	2	3	4	5	6
1824	572139.71	3255245.17	Аналитический метод	0.10	-
1825	572131.05	3255281.25	Аналитический метод	0.10	-
1826	572095.04	3255272.74	Аналитический метод	0.10	-
1827	572103.56	3255236.74	Аналитический метод	0.10	-
1828	572100.51	3255236.10	Аналитический метод	0.10	-
1829	572094.52	3255239.86	Аналитический метод	0.10	-
1830	572078.77	3255308.38	Аналитический метод	0.10	-
1831	572082.52	3255314.38	Аналитический метод	0.10	-
1832	572084.47	3255314.82	Аналитический метод	0.10	-
1833	572080.00	3255334.31	Аналитический метод	0.10	-
1834	572060.51	3255329.84	Аналитический метод	0.10	-
1835	572065.11	3255310.38	Аналитический метод	0.10	-
1836	572066.93	3255310.80	Аналитический метод	0.10	-

1837	572072.92	3255307.04	Аналитический метод	0.10	-
1838	572088.67	3255238.52	Аналитический метод	0.10	-
1839	572084.91	3255232.53	Аналитический метод	0.10	-
1840	571970.86	3255206.21	Аналитический метод	0.10	-
1841	571902.90	3255142.85	Аналитический метод	0.10	-
1842	571846.58	3255090.36	Аналитический метод	0.10	-
1843	571829.95	3255082.46	Аналитический метод	0.10	-
1844	571815.70	3255113.32	Аналитический метод	0.10	-
1845	571784.84	3255099.07	Аналитический метод	0.10	-
1846	571799.08	3255068.21	Аналитический метод	0.10	-
1847	571551.19	3254952.66	Аналитический метод	0.10	-
1848	571535.44	3254986.15	Аналитический метод	0.10	-

2. Сведения о характерных точках границ объекта

Обозначение характерных точек границ	Координаты, м		Метод определения координат характерной точки	Средняя квадратическая погрешность положения характерной точки (M <sub>t</sub> ), м	Описание обозначения точки на местности (при наличии)
	X	Y			
1	2	3	4	5	6
1849	571501.96	3254970.40	Аналитический метод	0.10	-
1850	571517.71	3254936.92	Аналитический метод	0.10	-
1851	571514.86	3254935.67	Аналитический метод	0.10	-
1852	571508.23	3254938.11	Аналитический метод	0.10	-
1853	571478.69	3255001.92	Аналитический метод	0.10	-
1854	571481.00	3255008.50	Аналитический метод	0.10	-
1855	571482.94	3255009.39	Аналитический метод	0.10	-
1856	571474.55	3255027.54	Аналитический метод	0.10	-
1857	571456.40	3255019.15	Аналитический метод	0.10	-
1858	571464.80	3255001.00	Аналитический метод	0.10	-
1859	571466.61	3255001.84	Аналитический метод	0.10	-
1860	571473.25	3254999.40	Аналитический метод	0.10	-

1861	571502.78	3254935.59	Аналитический метод	0.10	-
1862	571500.34	3254928.96	Аналитический метод	0.10	-
1863	571486.01	3254922.27	Аналитический метод	0.10	-
1864	571408.16	3255089.26	Аналитический метод	0.10	-
1865	571423.10	3255096.25	Аналитический метод	0.10	-
1866	571365.91	3255218.52	Аналитический метод	0.10	-
1867	571257.23	3255167.68	Аналитический метод	0.10	-
1868	571314.42	3255045.41	Аналитический метод	0.10	-
1869	571346.52	3255060.51	Аналитический метод	0.10	-
1870	571424.57	3254893.63	Аналитический метод	0.10	-
1871	571308.28	3254839.43	Аналитический метод	0.10	-
1872	570857.98	3254878.88	Аналитический метод	0.10	-
1873	570828.59	3254881.24	Аналитический метод	0.10	-

2. Сведения о характерных точках границ объекта					
Обозначение характерных точек границ	Координаты, м		Метод определения координат характерной точки	Средняя квадратическая погрешность положения характерной точки (Mt), м	Описание обозначения точки на местности (при наличии)
	X	Y			
1	2	3	4	5	6
1874	570831.41	3254914.99	Аналитический метод	0.10	-
1875	570797.54	3254917.82	Аналитический метод	0.10	-
1876	570794.70	3254883.94	Аналитический метод	0.10	-
1877	570669.98	3254895.20	Аналитический метод	0.10	-
1878	570598.10	3254901.69	Аналитический метод	0.10	-
1879	570559.46	3254907.14	Аналитический метод	0.10	-
1880	570564.51	3254943.71	Аналитический метод	0.10	-
1881	570527.87	3254948.77	Аналитический метод	0.10	-
1882	570522.80	3254912.13	Аналитический метод	0.10	-
1883	570519.73	3254912.63	Аналитический метод	0.10	-
1884	570515.60	3254919.03	Аналитический метод	0.10	-



1885	570525.42	3254986.93	Аналитический метод	0.10	-
1886	570531.22	3254992.12	Аналитический метод	0.10	-
1887	570533.20	3254991.83	Аналитический метод	0.10	-
1888	570536.07	3255011.62	Аналитический метод	0.10	-
1889	570516.28	3255014.49	Аналитический метод	0.10	-
1890	570513.41	3254994.70	Аналитический метод	0.10	-
1891	570514.97	3254994.47	Аналитический метод	0.10	-
1892	570519.48	3254987.73	Аналитический метод	0.10	-
1893	570509.69	3254920.03	Аналитический метод	0.10	-
1894	570503.90	3254914.93	Аналитический метод	0.10	-
1895	570265.68	3254948.50	Аналитический метод	0.10	-
1896	570009.49	3254953.04	Аналитический метод	0.10	-
1897	568559.38	3255080.30	Аналитический метод	0.10	-
1898	567220.40	3254987.04	Аналитический метод	0.10	-

2. Сведения о характерных точках границ объекта

Обозначение характерных точек границ	Координаты, м		Метод определения координат характерной точки	Средняя квадратическая погрешность положения характерной точки (Mt), м	Описание обозначения точки на местности (при наличии)
	X	Y			
1	2	3	4	5	6
1899	566609.57	3254976.55	Аналитический метод	0.10	-
1900	565680.20	3254960.59	Аналитический метод	0.10	-
1901	564139.32	3255014.83	Аналитический метод	0.10	-
1902	563106.34	3254924.75	Аналитический метод	0.10	-
1903	562451.25	3254144.50	Аналитический метод	0.10	-
1904	562360.97	3254136.63	Аналитический метод	0.10	-
1905	561692.42	3254078.34	Аналитический метод	0.10	-
1906	561563.23	3253987.93	Аналитический метод	0.10	-
1907	561435.77	3253898.74	Аналитический метод	0.10	-
1908	561424.26	3253915.09	Аналитический метод	0.10	-

1909	561399.74	3253897.82	Аналитический метод	0.10	-
1910	561393.98	3253906.00	Аналитический метод	0.10	-
1911	561377.63	3253894.48	Аналитический метод	0.10	-
1912	561320.41	3253854.18	Аналитический метод	0.10	-
1913	561337.68	3253829.66	Аналитический метод	0.10	-
1914	561118.60	3253676.79	Аналитический метод	0.10	-
1915	560902.33	3253489.09	Аналитический метод	0.10	-
1916	560877.86	3253516.84	Аналитический метод	0.10	-
1917	560850.11	3253492.37	Аналитический метод	0.10	-
1918	560874.55	3253464.65	Аналитический метод	0.10	-
1919	560872.19	3253462.62	Аналитический метод	0.10	-
1920	560865.14	3253463.12	Аналитический метод	0.10	-
1921	560818.97	3253516.15	Аналитический метод	0.10	-
1922	560819.45	3253523.20	Аналитический метод	0.10	-
1923	560820.97	3253524.51	Аналитический метод	0.10	-

2. Сведения о характерных точках границ объекта					
Обозначение характерных точек границ	Координаты, м		Метод определения координат характерной точки	Средняя квадратическая погрешность положения характерной точки (Mt), м	Описание обозначения точки на местности (при наличии)
	X	Y			
1	2	3	4	5	6
1924	560807.84	3253539.60	Аналитический метод	0.10	-
1925	560792.75	3253526.48	Аналитический метод	0.10	-
1926	560805.88	3253511.39	Аналитический метод	0.10	-
1927	560807.39	3253512.70	Аналитический метод	0.10	-
1928	560814.44	3253512.21	Аналитический метод	0.10	-
1929	560860.61	3253459.18	Аналитический метод	0.10	-
1930	560860.12	3253452.12	Аналитический метод	0.10	-
1931	560811.72	3253410.18	Аналитический метод	0.10	-
1932	560747.94	3253368.79	Аналитический метод	0.10	-

1933	560668.86	3253317.47	Аналитический метод	0.10	-
1934	560660.96	3253314.64	Аналитический метод	0.10	-
1935	560649.29	3253346.61	Аналитический метод	0.10	-
1936	560617.36	3253334.96	Аналитический метод	0.10	-
1937	560629.01	3253303.02	Аналитический метод	0.10	-
1938	560293.52	3253180.98	Аналитический метод	0.10	-
1939	559901.45	3253286.16	Аналитический метод	0.10	-
1940	559497.09	3253335.93	Аналитический метод	0.10	-
1941	559110.75	3253034.27	Аналитический метод	0.10	-
1942	558866.63	3252940.65	Аналитический метод	0.10	-
1943	558335.76	3252875.62	Аналитический метод	0.10	-
1944	558244.90	3252878.82	Аналитический метод	0.10	-
1945	557875.03	3253110.10	Аналитический метод	0.10	-
1946	557533.38	3253291.89	Аналитический метод	0.10	-
1947	557262.66	3253282.52	Аналитический метод	0.10	-
1948	557214.82	3253280.86	Аналитический метод	0.10	-

2. Сведения о характерных точках границ объекта					
Обозначение характерных точек границ	Координаты, м		Метод определения координат характерной точки	Средняя квадратическая погрешность положения характерной точки (Mt), м	Описание обозначения точки на местности (при наличии)
	X	Y			
1	2	3	4	5	6
1949	557213.02	3253317.81	Аналитический метод	0.10	-
1950	557176.07	3253316.02	Аналитический метод	0.10	-
1951	557177.84	3253279.58	Аналитический метод	0.10	-
1952	557173.64	3253279.44	Аналитический метод	0.10	-
1953	557169.55	3253283.78	Аналитический метод	0.10	-
1954	557166.57	3253354.03	Аналитический метод	0.10	-
1955	557171.35	3253359.24	Аналитический метод	0.10	-
1956	557173.35	3253359.32	Аналитический метод	0.10	-

1957	557172.51	3253379.30	Аналитический метод	0.10	-
1958	557152.53	3253378.46	Аналитический метод	0.10	-
1959	557153.37	3253358.48	Аналитический метод	0.10	-
1960	557155.37	3253358.56	Аналитический метод	0.10	-
1961	557160.57	3253353.78	Аналитический метод	0.10	-
1962	557163.55	3253283.53	Аналитический метод	0.10	-
1963	557159.34	3253278.94	Аналитический метод	0.10	-
1964	557106.41	3253277.11	Аналитический метод	0.10	-
1965	557102.33	3253414.74	Аналитический метод	0.10	-
1966	557160.62	3253416.94	Аналитический метод	0.10	-
1967	557156.10	3253536.84	Аналитический метод	0.10	-
1968	557021.22	3253531.75	Аналитический метод	0.10	-
1969	557023.50	3253471.05	Аналитический метод	0.10	-
1970	556983.53	3253469.40	Аналитический метод	0.10	-
1971	556970.44	3253467.55	Аналитический метод	0.10	-
1972	556957.30	3253465.07	Аналитический метод	0.10	-
1973	556941.69	3253461.00	Аналитический метод	0.10	-

2. Сведения о характерных точках границ объекта					
Обозначение характерных точек границ	Координаты, м		Метод определения координат характерной точки	Средняя квадратическая погрешность положения характерной точки (Mt), м	Описание обозначения точки на местности (при наличии)
	X	Y			
1	2	3	4	5	6
1974	556922.67	3253454.28	Аналитический метод	0.10	-
1975	556901.68	3253444.37	Аналитический метод	0.10	-
1976	556888.62	3253436.73	Аналитический метод	0.10	-
1977	556866.36	3253420.55	Аналитический метод	0.10	-
1978	556843.43	3253398.41	Аналитический метод	0.10	-
1979	556816.59	3253365.30	Аналитический метод	0.10	-
1980	556796.80	3253359.35	Аналитический метод	0.10	-

1981	556799.25	3253357.85	Аналитический метод	0.10	-
1982	556819.72	3253345.34	Аналитический метод	0.10	-
1983	556829.62	3253339.29	Аналитический метод	0.10	-
1984	556833.31	3253334.13	Аналитический метод	0.10	-
1985	556837.46	3253329.32	Аналитический метод	0.10	-
1986	556838.18	3253328.48	Аналитический метод	0.10	-
1987	556841.12	3253347.92	Аналитический метод	0.10	-
1988	556865.58	3253378.10	Аналитический метод	0.10	-
1989	556885.68	3253397.51	Аналитический метод	0.10	-
1990	556905.06	3253411.60	Аналитический метод	0.10	-
1991	556915.68	3253417.82	Аналитический метод	0.10	-
1992	556934.10	3253426.51	Аналитический метод	0.10	-
1993	556950.48	3253432.30	Аналитический метод	0.10	-
1994	556963.87	3253435.79	Аналитический метод	0.10	-
1995	556975.03	3253437.90	Аналитический метод	0.10	-
1996	556988.56	3253439.58	Аналитический метод	0.10	-
1997	556989.82	3253439.63	Аналитический метод	0.10	-
1998	557024.63	3253441.07	Аналитический метод	0.10	-

2. Сведения о характерных точках границ объекта

Обозначение характерных точек границ	Координаты, м		Метод определения координат характерной точки	Средняя квадратическая погрешность положения характерной точки (Mt), м	Описание обозначения точки на местности (при наличии)
	X	Y			
1	2	3	4	5	6
1999	557025.73	3253411.86	Аналитический метод	0.10	-
2000	557059.70	3253413.18	Аналитический метод	0.10	-
2001	557064.46	3253275.65	Аналитический метод	0.10	-
2002	557024.76	3253274.28	Аналитический метод	0.10	-
2003	556547.75	3253257.77	Аналитический метод	0.10	-
2004	556258.88	3253231.63	Аналитический метод	0.10	-

2005	556257.13	3253251.55	Аналитический метод	0.10	-
2006	556227.25	3253248.94	Аналитический метод	0.10	-
2007	556226.38	3253258.90	Аналитический метод	0.10	-
2008	556206.46	3253257.15	Аналитический метод	0.10	-
2009	556136.73	3253251.04	Аналитический метод	0.10	-
2010	556139.35	3253221.16	Аналитический метод	0.10	-
2011	556024.79	3253212.18	Аналитический метод	0.10	-
2012	555755.28	3253186.11	Аналитический метод	0.10	-
2013	555612.64	3253184.80	Аналитический метод	0.10	-
2014	555520.27	3253150.23	Аналитический метод	0.10	-
2015	555467.62	3253130.52	Аналитический метод	0.10	-
2016	555167.33	3253154.03	Аналитический метод	0.10	-
2017	554925.58	3253151.82	Аналитический метод	0.10	-
2018	554648.43	3252869.54	Аналитический метод	0.10	-
2019	554522.20	3252698.79	Аналитический метод	0.10	-
2020	554425.48	3252687.87	Аналитический метод	0.10	-
2021	554421.72	3252721.66	Аналитический метод	0.10	-
2022	554387.94	3252717.90	Аналитический метод	0.10	-
2023	554391.70	3252684.11	Аналитический метод	0.10	-

2. Сведения о характерных точках границ объекта					
Обозначение характерных точек границ	Координаты, м		Метод определения координат характерной точки	Средняя квадратическая погрешность положения характерной точки (Mt), м	Описание обозначения точки на местности (при наличии)
	X	Y			
1	2	3	4	5	6
2024	554239.00	3252666.40	Аналитический метод	0.10	-
2025	554186.20	3252599.97	Аналитический метод	0.10	-
2026	553698.11	3251985.81	Аналитический метод	0.10	-
2027	553517.49	3251589.02	Аналитический метод	0.10	-
2028	553221.31	3250956.46	Аналитический метод	0.10	-

2029	552888.13	3250299.73	Аналитический метод	0.10	-
2030	552867.98	3250260.01	Аналитический метод	0.10	-
2031	552859.34	3250000.07	Аналитический метод	0.10	-
2032	552731.05	3249793.96	Аналитический метод	0.10	-
2033	552671.30	3249780.06	Аналитический метод	0.10	-
2034	552666.28	3249801.02	Аналитический метод	0.10	-
2035	552626.01	3249824.46	Аналитический метод	0.10	-
2036	552519.58	3249879.45	Аналитический метод	0.10	-
2037	552448.44	3249919.10	Аналитический метод	0.10	-
2038	552479.67	3249975.12	Аналитический метод	0.10	-
2039	552452.50	3249990.35	Аналитический метод	0.10	-
2040	552516.63	3250114.55	Аналитический метод	0.10	-
2041	552511.35	3250117.40	Аналитический метод	0.10	-
2042	552510.16	3250115.10	Аналитический метод	0.10	-
2043	552511.32	3250114.46	Аналитический метод	0.10	-
2044	552510.10	3250112.28	Аналитический метод	0.10	-
2045	552509.02	3250112.89	Аналитический метод	0.10	-
2046	552507.42	3250109.80	Аналитический метод	0.10	-
2047	552509.25	3250108.79	Аналитический метод	0.10	-
2048	552503.36	3250098.13	Аналитический метод	0.10	-

2. Сведения о характерных точках границ объекта					
Обозначение характерных точек границ	Координаты, м		Метод определения координат характерной точки	Средняя квадратическая погрешность положения характерной точки (Mt), м	Описание обозначения точки на местности (при наличии)
	X	Y			
1	2	3	4	5	6
2049	552501.83	3250098.97	Аналитический метод	0.10	-
2050	552444.51	3249987.96	Аналитический метод	0.10	-
2051	552471.52	3249972.82	Аналитический метод	0.10	-
2052	552440.28	3249916.78	Аналитический метод	0.10	-

2053	552516.74	3249874.16	Аналитический метод	0.10	-
2054	552623.12	3249819.20	Аналитический метод	0.10	-
2055	552661.05	3249797.13	Аналитический метод	0.10	-
2056	552665.46	3249778.70	Аналитический метод	0.10	-
2057	552605.00	3249764.63	Аналитический метод	0.10	-
2058	552603.26	3249761.22	Аналитический метод	0.10	-
2059	552585.26	3249756.99	Аналитический метод	0.10	-
2060	552568.97	3249753.16	Аналитический метод	0.10	-
2061	552520.87	3249748.02	Аналитический метод	0.10	-
2062	552472.82	3249742.89	Аналитический метод	0.10	-
2063	552471.44	3249742.78	Аналитический метод	0.10	-
2064	552467.86	3249743.13	Аналитический метод	0.10	-
2065	552462.34	3249747.54	Аналитический метод	0.10	-
2066	552462.25	3249748.26	Аналитический метод	0.10	-
2067	552461.33	3249755.91	Аналитический метод	0.10	-
2068	552453.89	3249817.30	Аналитический метод	0.10	-
2069	552457.67	3249822.79	Аналитический метод	0.10	-
2070	552460.24	3249823.11	Аналитический метод	0.10	-
2071	552457.83	3249842.90	Аналитический метод	0.10	-
2072	552437.97	3249840.54	Аналитический метод	0.10	-
2073	552440.39	3249820.69	Аналитический метод	0.10	-

2. Сведения о характерных точках границ объекта					
Обозначение характерных точек границ	Координаты, м		Метод определения координат характерной точки	Средняя квадратическая погрешность положения характерной точки (Mt), м	Описание обозначения точки на местности (при наличии)
	X	Y			
1	2	3	4	5	6
2074	552442.89	3249820.97	Аналитический метод	0.10	-
2075	552447.93	3249816.67	Аналитический метод	0.10	-
2076	552455.04	3249757.90	Аналитический метод	0.10	-



2077	552455.97	3249750.26	Аналитический метод	0.10	-
2078	552456.38	3249746.88	Аналитический метод	0.10	-
2079	552450.34	3249740.48	Аналитический метод	0.10	-
2080	552418.18	3249737.05	Аналитический метод	0.10	-
2081	552414.17	3249773.82	Аналитический метод	0.10	-
2082	552377.40	3249769.82	Аналитический метод	0.10	-
2083	552381.40	3249733.04	Аналитический метод	0.10	-
2084	552257.49	3249719.87	Аналитический метод	0.10	-
2085	552242.53	3249732.23	Аналитический метод	0.10	-
2086	552233.09	3249729.09	Аналитический метод	0.10	-
2087	552222.65	3249740.37	Аналитический метод	0.10	-
2088	552177.58	3249765.11	Аналитический метод	0.10	-
2089	552163.68	3249772.75	Аналитический метод	0.10	-
2090	552159.22	3249775.20	Аналитический метод	0.10	-
2091	552156.05	3249779.65	Аналитический метод	0.10	-
2092	552152.11	3249786.11	Аналитический метод	0.10	-
2093	552156.76	3249798.22	Аналитический метод	0.10	-
2094	552189.62	3249859.98	Аналитический метод	0.10	-
2095	552197.58	3249855.75	Аналитический метод	0.10	-
2096	552206.99	3249873.29	Аналитический метод	0.10	-
2097	552199.01	3249877.63	Аналитический метод	0.10	-
2098	552218.52	3249914.29	Аналитический метод	0.10	-

2. Сведения о характерных точках границ объекта					
Обозначение характерных точек границ	Координаты, м		Метод определения координат характерной точки	Средняя квадратическая погрешность положения характерной точки (Mt), м	Описание обозначения точки на местности (при наличии)
	X	Y			
1	2	3	4	5	6
2099	552225.22	3249899.60	Аналитический метод	0.10	-
2100	552226.19	3249897.48	Аналитический метод	0.10	-

2101	552227.86	3249897.16	Аналитический метод	0.10	-
2102	552234.11	3249909.82	Аналитический метод	0.10	-
2103	552239.49	3249920.20	Аналитический метод	0.10	-
2104	552242.20	3249925.42	Аналитический метод	0.10	-
2105	552250.07	3249940.29	Аналитический метод	0.10	-
2106	552253.68	3249945.72	Аналитический метод	0.10	-
2107	552256.10	3249949.55	Аналитический метод	0.10	-
2108	552251.71	3249948.36	Аналитический метод	0.10	-
2109	552229.60	3249942.37	Аналитический метод	0.10	-
2110	552225.58	3249944.49	Аналитический метод	0.10	-
2111	552219.88	3249947.24	Аналитический метод	0.10	-
2112	552209.65	3249950.95	Аналитический метод	0.10	-
2113	552199.02	3249953.32	Аналитический метод	0.10	-
2114	552188.18	3249954.32	Аналитический метод	0.10	-
2115	552177.29	3249953.92	Аналитический метод	0.10	-
2116	552166.54	3249952.13	Аналитический метод	0.10	-
2117	552156.10	3249948.97	Аналитический метод	0.10	-
2118	552146.16	3249944.51	Аналитический метод	0.10	-
2119	552112.50	3249961.99	Аналитический метод	0.10	-
2120	552071.58	3249880.49	Аналитический метод	0.10	-
2121	551978.22	3249842.81	Аналитический метод	0.10	-
2122	551988.18	3249818.12	Аналитический метод	0.10	-
2123	551992.67	3249807.00	Аналитический метод	0.10	-

2. Сведения о характерных точках границ объекта					
Обозначение характерных точек границ	Координаты, м		Метод определения координат характерной точки	Средняя квадратическая погрешность положения характерной точки (Mt), м	Описание обозначения точки на местности (при наличии)
	X	Y			
1	2	3	4	5	6
2124	551975.08	3249800.22	Аналитический метод	0.10	-

2125	552008.45	3249713.74	Аналитический метод	0.10	-
2126	552025.23	3249720.10	Аналитический метод	0.10	-
2127	552024.54	3249721.80	Аналитический метод	0.10	-
2128	552017.08	3249740.23	Аналитический метод	0.10	-
2129	552046.31	3249751.73	Аналитический метод	0.10	-
2130	552115.55	3249779.67	Аналитический метод	0.10	-
2131	552117.71	3249777.93	Аналитический метод	0.10	-
2132	552131.77	3249766.61	Аналитический метод	0.10	-
2133	552129.97	3249752.31	Аналитический метод	0.10	-
2134	552131.51	3249752.46	Аналитический метод	0.10	-
2135	552131.36	3249754.16	Аналитический метод	0.10	-
2136	552133.73	3249754.36	Аналитический метод	0.10	-
2137	552133.85	3249753.00	Аналитический метод	0.10	-
2138	552135.54	3249753.08	Аналитический метод	0.10	-
2139	552136.17	3249753.50	Аналитический метод	0.10	-
2140	552137.26	3249762.20	Аналитический метод	0.10	-
2141	552148.13	3249753.45	Аналитический метод	0.10	-
2142	552157.30	3249746.07	Аналитический метод	0.10	-
2143	552156.72	3249745.56	Аналитический метод	0.10	-
2144	552150.15	3249740.26	Аналитический метод	0.10	-
2145	552137.99	3249731.48	Аналитический метод	0.10	-
2146	552133.12	3249728.42	Аналитический метод	0.10	-
2147	552129.40	3249726.38	Аналитический метод	0.10	-
2148	552124.52	3249723.92	Аналитический метод	0.10	-

2. Сведения о характерных точках границ объекта

Обозначение характерных точек границ	Координаты, м		Метод определения координат характерной точки	Средняя квадратическая погрешность положения характерной точки (Mt), м	Описание обозначения точки на местности (при наличии)
	X	Y			
1	2	3	4	5	6

2149	552113.82	3249718.91	Аналитический метод	0.10	-
2150	552118.11	3249717.33	Аналитический метод	0.10	-
2151	552131.22	3249712.51	Аналитический метод	0.10	-
2152	552139.76	3249701.90	Аналитический метод	0.10	-
2153	552159.99	3249679.89	Аналитический метод	0.10	-
2154	552131.16	3249644.06	Аналитический метод	0.10	-
2155	552123.01	3249637.49	Аналитический метод	0.10	-
2156	552089.78	3249610.72	Аналитический метод	0.10	-
2157	552095.51	3249603.61	Аналитический метод	0.10	-
2158	552078.69	3249590.57	Аналитический метод	0.10	-
2159	552080.12	3249588.79	Аналитический метод	0.10	-
2160	552072.04	3249582.30	Аналитический метод	0.10	-
2161	552024.27	3249550.63	Аналитический метод	0.10	-
2162	552020.58	3249548.19	Аналитический метод	0.10	-
2163	552014.05	3249528.17	Аналитический метод	0.10	-
2164	552012.47	3249523.31	Аналитический метод	0.10	-
2165	552006.00	3249522.05	Аналитический метод	0.10	-
2166	552007.40	3249514.17	Аналитический метод	0.10	-
2167	552018.62	3249516.36	Аналитический метод	0.10	-
2168	552020.34	3249521.64	Аналитический метод	0.10	-
2169	552027.39	3249543.28	Аналитический метод	0.10	-
2170	552033.23	3249547.13	Аналитический метод	0.10	-
2171	552076.77	3249575.84	Аналитический метод	0.10	-
2172	552082.49	3249580.35	Аналитический метод	0.10	-
2173	552086.86	3249575.13	Аналитический метод	0.10	-

2. Сведения о характерных точках границ объекта					
Обозначение характерных точек границ	Координаты, м		Метод определения координат характерной точки	Средняя квадратическая погрешность положения характерной точки (Mt), м	Описание обозначения точки на местности (при наличии)
	X	Y			

1	2	3	4	5	6
2174	552080.93	3249568.48	Аналитический метод	0.10	-
2175	552078.73	3249565.27	Аналитический метод	0.10	-
2176	552076.91	3249559.69	Аналитический метод	0.10	-
2177	552074.37	3249548.54	Аналитический метод	0.10	-
2178	552073.78	3249542.86	Аналитический метод	0.10	-
2179	552069.89	3249541.57	Аналитический метод	0.10	-
2180	552059.99	3249536.76	Аналитический метод	0.10	-
2181	552061.74	3249532.62	Аналитический метод	0.10	-
2182	552069.63	3249513.97	Аналитический метод	0.10	-
2183	552068.26	3249513.44	Аналитический метод	0.10	-
2184	552035.52	3249500.81	Аналитический метод	0.10	-
2185	551908.45	3249451.78	Аналитический метод	0.10	-
2186	551888.10	3249443.92	Аналитический метод	0.10	-
2187	551855.10	3249431.19	Аналитический метод	0.10	-
2188	551317.87	3249223.89	Аналитический метод	0.10	-
2189	551257.49	3249217.57	Аналитический метод	0.10	-
2190	551253.94	3249251.38	Аналитический метод	0.10	-
2191	551220.14	3249247.84	Аналитический метод	0.10	-
2192	551223.68	3249214.03	Аналитический метод	0.10	-
2193	550984.90	3249189.11	Аналитический метод	0.10	-
2194	550980.88	3249225.89	Аналитический метод	0.10	-
2195	550944.10	3249221.86	Аналитический метод	0.10	-
2196	550948.13	3249185.08	Аналитический метод	0.10	-
2197	550945.02	3249184.82	Аналитический метод	0.10	-
2198	550939.54	3249189.29	Аналитический метод	0.10	-

2. Сведения о характерных точках границ объекта

Обозначение характерных точек границ	Координаты, м	Метод определения координат	Средняя квадратическая погрешность	Описание обозначения точки на
--------------------------------------	---------------	-----------------------------	------------------------------------	-------------------------------

	<b>X</b>	<b>Y</b>	<b>характерной точки</b>	<b>положения характерной точки (Mt), м</b>	<b>местности (при наличии)</b>
<b>1</b>	<b>2</b>	<b>3</b>	<b>4</b>	<b>5</b>	<b>6</b>
2199	550932.32	3249259.22	Аналитический метод	0.10	-
2200	550936.65	3249264.70	Аналитический метод	0.10	-
2201	550938.77	3249264.92	Аналитический метод	0.10	-
2202	550936.73	3249284.81	Аналитический метод	0.10	-
2203	550916.84	3249282.77	Аналитический метод	0.10	-
2204	550918.88	3249262.87	Аналитический метод	0.10	-
2205	550920.87	3249263.08	Аналитический метод	0.10	-
2206	550926.36	3249258.61	Аналитический метод	0.10	-
2207	550933.57	3249188.67	Аналитический метод	0.10	-
2208	550929.11	3249183.19	Аналитический метод	0.10	-
2209	550818.18	3249171.58	Аналитический метод	0.10	-
2210	550809.86	3249249.46	Аналитический метод	0.10	-
2211	550687.57	3249236.39	Аналитический метод	0.10	-
2212	550691.66	3249191.04	Аналитический метод	0.10	-
2213	550632.81	3249184.84	Аналитический метод	0.10	-
2214	550600.28	3249177.75	Аналитический метод	0.10	-
2215	550566.17	3249169.34	Аналитический метод	0.10	-
2216	550511.54	3249149.11	Аналитический метод	0.10	-
2217	550495.24	3249153.51	Аналитический метод	0.10	-
2218	550497.44	3249130.01	Аналитический метод	0.10	-
2219	550496.65	3249111.61	Аналитический метод	0.10	-
2220	550317.77	3249042.41	Аналитический метод	0.10	-
2221	549461.84	3248670.38	Аналитический метод	0.10	-
2222	549215.90	3248542.39	Аналитический метод	0.10	-
2223	549031.55	3248447.06	Аналитический метод	0.10	-

2. Сведения о характерных точках границ объекта

Обозначение характерных точек границ	Координаты, м		Метод определения координат характерной точки	Средняя квадратическая погрешность положения характерной точки (M <sub>t</sub> ), м	Описание обозначения точки на местности (при наличии)
	X	Y			
1	2	3	4	5	6
2224	549013.96	3248479.60	Аналитический метод	0.10	-
2225	548981.41	3248462.01	Аналитический метод	0.10	-
2226	548999.01	3248429.46	Аналитический метод	0.10	-
2227	548996.23	3248428.05	Аналитический метод	0.10	-
2228	548989.47	3248430.12	Аналитический метод	0.10	-
2229	548956.42	3248492.17	Аналитический метод	0.10	-
2230	548958.36	3248498.88	Аналитический метод	0.10	-
2231	548960.24	3248499.88	Аналитический метод	0.10	-
2232	548950.85	3248517.53	Аналитический метод	0.10	-
2233	548933.20	3248508.14	Аналитический метод	0.10	-
2234	548942.59	3248490.49	Аналитический метод	0.10	-
2235	548944.36	3248491.42	Аналитический метод	0.10	-
2236	548951.12	3248489.36	Аналитический метод	0.10	-
2237	548984.17	3248427.30	Аналитический метод	0.10	-
2238	548982.11	3248420.54	Аналитический метод	0.10	-
2239	548870.57	3248362.53	Аналитический метод	0.10	-
2240	548328.93	3248080.83	Аналитический метод	0.10	-
2241	548151.97	3247987.47	Аналитический метод	0.10	-
2242	547954.21	3247871.02	Аналитический метод	0.10	-
2243	547854.54	3247812.32	Аналитический метод	0.10	-
2244	547837.30	3247841.62	Аналитический метод	0.10	-
2245	547808.00	3247824.38	Аналитический метод	0.10	-
2246	547825.24	3247795.08	Аналитический метод	0.10	-
2247	547799.12	3247779.70	Аналитический метод	0.10	-
2248	547601.16	3247830.92	Аналитический метод	0.10	-

2. Сведения о характерных точках границ объекта					
Обозначение характерных точек границ	Координаты, м		Метод определения координат характерной точки	Средняя квадратическая погрешность положения характерной точки (Mt), м	Описание обозначения точки на местности (при наличии)
	X	Y			
1	2	3	4	5	6
2249	547559.41	3247841.73	Аналитический метод	0.10	-
2250	547539.46	3247846.89	Аналитический метод	0.10	-
2251	547522.24	3247851.35	Аналитический метод	0.10	-
2252	547453.17	3247869.22	Аналитический метод	0.10	-
2253	547169.28	3247790.73	Аналитический метод	0.10	-
2254	547037.98	3247754.43	Аналитический метод	0.10	-
2255	547028.63	3247787.12	Аналитический метод	0.10	-
2256	546995.95	3247777.77	Аналитический метод	0.10	-
2257	547005.30	3247745.09	Аналитический метод	0.10	-
2258	546962.01	3247733.09	Аналитический метод	0.10	-
2259	546950.86	3247728.92	Аналитический метод	0.10	-
2260	545332.29	3247124.06	Аналитический метод	0.10	-
2261	544783.88	3246914.29	Аналитический метод	0.10	-
2262	544770.44	3246948.76	Аналитический метод	0.10	-
2263	544735.97	3246935.32	Аналитический метод	0.10	-
2264	544749.33	3246901.04	Аналитический метод	0.10	-
2265	544745.02	3246899.41	Аналитический метод	0.10	-
2266	544740.34	3246901.50	Аналитический метод	0.10	-
2267	544715.21	3246967.17	Аналитический метод	0.10	-
2268	544716.25	3246974.22	Аналитический метод	0.10	-
2269	544719.64	3246975.52	Аналитический метод	0.10	-
2270	544712.50	3246994.20	Аналитический метод	0.10	-
2271	544693.82	3246987.06	Аналитический метод	0.10	-
2272	544701.05	3246968.15	Аналитический метод	0.10	-
2273	544704.19	3246969.40	Аналитический метод	0.10	-



2. Сведения о характерных точках границ объекта					
Обозначение характерных точек границ	Координаты, м		Метод определения координат характерной точки	Средняя квадратическая погрешность положения характерной точки (Mt), м	Описание обозначения точки на местности (при наличии)
	X	Y			
1	2	3	4	5	6
2274	544709.61	3246965.02	Аналитический метод	0.10	-
2275	544734.75	3246899.34	Аналитический метод	0.10	-
2276	544732.66	3246894.69	Аналитический метод	0.10	-
2277	544651.70	3246863.79	Аналитический метод	0.10	-
2278	544519.10	3246702.64	Аналитический метод	0.10	-
2279	544335.81	3246634.00	Аналитический метод	0.10	-
2280	544317.02	3246626.96	Аналитический метод	0.10	-
2281	544128.78	3246658.22	Аналитический метод	0.10	-
2282	544113.45	3246654.23	Аналитический метод	0.10	-
2283	544101.10	3246685.90	Аналитический метод	0.10	-
2284	544069.43	3246673.56	Аналитический метод	0.10	-
2285	544081.78	3246641.88	Аналитический метод	0.10	-
2286	542103.99	3245879.99	Аналитический метод	0.10	-
2287	542090.55	3245914.46	Аналитический метод	0.10	-
2288	542056.08	3245901.02	Аналитический метод	0.10	-
2289	542069.52	3245866.56	Аналитический метод	0.10	-
2290	542066.59	3245865.50	Аналитический метод	0.10	-
2291	542060.14	3245868.38	Аналитический метод	0.10	-
2292	542035.00	3245934.06	Аналитический метод	0.10	-
2293	542037.88	3245940.51	Аналитический метод	0.10	-
2294	542039.76	3245941.22	Аналитический метод	0.10	-
2295	542032.62	3245959.90	Аналитический метод	0.10	-
2296	542013.94	3245952.76	Аналитический метод	0.10	-
2297	542021.08	3245934.08	Аналитический метод	0.10	-
2298	542022.95	3245934.80	Аналитический метод	0.10	-

--

2. Сведения о характерных точках границ объекта					
Обозначение характерных точек границ	Координаты, м		Метод определения координат характерной точки	Средняя квадратическая погрешность положения характерной точки (Mt), м	Описание обозначения точки на местности (при наличии)
	X	Y			
1	2	3	4	5	6
2299	542029.40	3245931.91	Аналитический метод	0.10	-
2300	542054.53	3245866.24	Аналитический метод	0.10	-
2301	542051.65	3245859.79	Аналитический метод	0.10	-
2302	541800.51	3245763.11	Аналитический метод	0.10	-
2303	541677.54	3245715.76	Аналитический метод	0.10	-
2304	541665.19	3245747.44	Аналитический метод	0.10	-
2305	541633.52	3245735.09	Аналитический метод	0.10	-
2306	541645.86	3245703.42	Аналитический метод	0.10	-
2307	540903.47	3245417.33	Аналитический метод	0.10	-
2308	540123.19	3245101.76	Аналитический метод	0.10	-
2309	538980.36	3244639.59	Аналитический метод	0.10	-
2310	538902.08	3244605.82	Аналитический метод	0.10	-
2311	538887.42	3244639.79	Аналитический метод	0.10	-
2312	538853.45	3244625.14	Аналитический метод	0.10	-
2313	538868.11	3244591.17	Аналитический метод	0.10	-
2314	538865.22	3244590.01	Аналитический метод	0.10	-
2315	538858.66	3244592.66	Аналитический метод	0.10	-
2316	538831.21	3244657.40	Аналитический метод	0.10	-
2317	538833.86	3244663.95	Аналитический метод	0.10	-
2318	538835.71	3244664.73	Аналитический метод	0.10	-
2319	538827.91	3244683.15	Аналитический метод	0.10	-
2320	538809.50	3244675.35	Аналитический метод	0.10	-
2321	538817.29	3244656.93	Аналитический метод	0.10	-
2322	538819.14	3244657.71	Аналитический метод	0.10	-

2323	538825.69	3244655.06	Аналитический метод	0.10	-
------	-----------	------------	---------------------	------	---

2. Сведения о характерных точках границ объекта

Обозначение характерных точек границ	Координаты, м		Метод определения координат характерной точки	Средняя квадратическая погрешность положения характерной точки (Mt), м	Описание обозначения точки на местности (при наличии)
	X	Y			
1	2	3	4	5	6
2324	538853.14	3244590.32	Аналитический метод	0.10	-
2325	538850.48	3244583.77	Аналитический метод	0.10	-
2326	538843.60	3244580.42	Аналитический метод	0.10	-
2327	538826.68	3244619.79	Аналитический метод	0.10	-
2328	538796.59	3244606.86	Аналитический метод	0.10	-
2329	538796.06	3244608.28	Аналитический метод	0.10	-
2330	538778.15	3244601.66	Аналитический метод	0.10	-
2331	538777.69	3244602.74	Аналитический метод	0.10	-
2332	538764.23	3244626.95	Аналитический метод	0.10	-
2333	538736.46	3244653.53	Аналитический метод	0.10	-
2334	538709.05	3244668.38	Аналитический метод	0.10	-
2335	538664.50	3244676.09	Аналитический метод	0.10	-
2336	538607.81	3244675.22	Аналитический метод	0.10	-
2337	538495.40	3244675.06	Аналитический метод	0.10	-
2338	538440.93	3244666.72	Аналитический метод	0.10	-
2339	538398.70	3244657.73	Аналитический метод	0.10	-
2340	538368.51	3244728.04	Аналитический метод	0.10	-
2341	538244.49	3244674.74	Аналитический метод	0.10	-
2342	538274.65	3244604.21	Аналитический метод	0.10	-
2343	538230.33	3244569.28	Аналитический метод	0.10	-
2344	538111.01	3244452.97	Аналитический метод	0.10	-
2345	538088.25	3244449.58	Аналитический метод	0.10	-
2346	538080.73	3244448.46	Аналитический метод	0.10	-

2347	538076.07	3244447.77	Аналитический метод	0.10	-
2348	538078.54	3244445.24	Аналитический метод	0.10	-

2. Сведения о характерных точках границ объекта

Обозначение характерных точек границ	Координаты, м		Метод определения координат характерной точки	Средняя квадратическая погрешность положения характерной точки (Mt), м	Описание обозначения точки на местности (при наличии)
	X	Y			
1	2	3	4	5	6
2349	538109.83	3244413.23	Аналитический метод	0.10	-
2350	538129.45	3244394.54	Аналитический метод	0.10	-
2351	538133.23	3244390.94	Аналитический метод	0.10	-
2352	538133.76	3244393.47	Аналитический метод	0.10	-
2353	538135.41	3244401.42	Аналитический метод	0.10	-
2354	538140.39	3244425.42	Аналитический метод	0.10	-
2355	538258.24	3244540.63	Аналитический метод	0.10	-
2356	538291.86	3244564.50	Аналитический метод	0.10	-
2357	538311.47	3244573.31	Аналитический метод	0.10	-
2358	538393.00	3244384.29	Аналитический метод	0.10	-
2359	538343.81	3244362.77	Аналитический метод	0.10	-
2360	538254.95	3244354.95	Аналитический метод	0.10	-
2361	538222.91	3244316.47	Аналитический метод	0.10	-
2362	538208.87	3244299.61	Аналитический метод	0.10	-
2363	538157.18	3244237.52	Аналитический метод	0.10	-
2364	538013.75	3244224.32	Аналитический метод	0.10	-
2365	538008.99	3244221.23	Аналитический метод	0.10	-
2366	537999.04	3244220.31	Аналитический метод	0.10	-
2367	537993.84	3244222.49	Аналитический метод	0.10	-
2368	537902.35	3244214.07	Аналитический метод	0.10	-
2369	537159.52	3243895.29	Аналитический метод	0.10	-
2370	537151.55	3243913.63	Аналитический метод	0.10	-

2371	537124.04	3243901.68	Аналитический метод	0.10	-
2372	537120.06	3243910.85	Аналитический метод	0.10	-
2373	537101.71	3243902.88	Аналитический метод	0.10	-

2. Сведения о характерных точках границ объекта					
Обозначение характерных точек границ	Координаты, м		Метод определения координат характерной точки	Средняя квадратическая погрешность положения характерной точки (Mt), м	Описание обозначения точки на местности (при наличии)
	X	Y			
1	2	3	4	5	6
2374	537037.52	3243874.99	Аналитический метод	0.10	-
2375	537049.47	3243847.48	Аналитический метод	0.10	-
2376	536482.82	3243604.04	Аналитический метод	0.10	-
2377	536187.58	3243395.27	Аналитический метод	0.10	-
2378	536166.16	3243425.44	Аналитический метод	0.10	-
2379	536136.00	3243404.01	Аналитический метод	0.10	-
2380	536157.42	3243373.85	Аналитический метод	0.10	-
2381	536154.84	3243372.11	Аналитический метод	0.10	-
2382	536147.88	3243373.34	Аналитический метод	0.10	-
2383	536107.52	3243430.93	Аналитический метод	0.10	-
2384	536108.74	3243437.88	Аналитический метод	0.10	-
2385	536110.38	3243439.03	Аналитический метод	0.10	-
2386	536098.91	3243455.41	Аналитический метод	0.10	-
2387	536082.53	3243443.94	Аналитический метод	0.10	-
2388	536094.00	3243427.56	Аналитический метод	0.10	-
2389	536095.64	3243428.71	Аналитический метод	0.10	-
2390	536102.61	3243427.48	Аналитический метод	0.10	-
2391	536142.96	3243369.90	Аналитический метод	0.10	-
2392	536141.73	3243362.94	Аналитический метод	0.10	-
2393	535988.69	3243254.66	Аналитический метод	0.10	-
2394	535860.02	3243163.62	Аналитический метод	0.10	-

2395	535840.52	3243191.47	Аналитический метод	0.10	-
2396	535812.67	3243171.97	Аналитический метод	0.10	-
2397	535832.17	3243144.12	Аналитический метод	0.10	-
2398	535803.35	3243122.48	Аналитический метод	0.10	-

2. Сведения о характерных точках границ объекта					
Обозначение характерных точек границ	Координаты, м		Метод определения координат характерной точки	Средняя квадратическая погрешность положения характерной точки (Mt), м	Описание обозначения точки на местности (при наличии)
	X	Y			
1	2	3	4	5	6
2399	535731.78	3243072.39	Аналитический метод	0.10	-
2400	535713.88	3243059.87	Аналитический метод	0.10	-
2401	535656.91	3243020.00	Аналитический метод	0.10	-
2402	535655.20	3243013.34	Аналитический метод	0.10	-
2403	535646.98	3243007.65	Аналитический метод	0.10	-
2404	535640.39	3243008.43	Аналитический метод	0.10	-
2405	535617.54	3242992.44	Аналитический метод	0.10	-
2406	535353.61	3242809.65	Аналитический метод	0.10	-
2407	535075.72	3242586.86	Аналитический метод	0.10	-
2408	534887.52	3242222.20	Аналитический метод	0.10	-
2409	534839.39	3242128.93	Аналитический метод	0.10	-
2410	534801.50	3242055.13	Аналитический метод	0.10	-
2411	534557.84	3241580.53	Аналитический метод	0.10	-
2412	534520.39	3241509.45	Аналитический метод	0.10	-
2413	534458.48	3241387.04	Аналитический метод	0.10	-
2414	534397.39	3241226.47	Аналитический метод	0.10	-
2415	534242.95	3241285.23	Аналитический метод	0.10	-
2416	534247.49	3241297.08	Аналитический метод	0.10	-
2417	534226.93	3241304.90	Аналитический метод	0.10	-
2418	534222.39	3241293.05	Аналитический метод	0.10	-

2419	534079.55	3241347.40	Аналитический метод	0.10	-
2420	533970.76	3241298.58	Аналитический метод	0.10	-
2421	533970.24	3241289.10	Аналитический метод	0.10	-
2422	533961.37	3241284.47	Аналитический метод	0.10	-
2423	533953.02	3241289.33	Аналитический метод	0.10	-

2. Сведения о характерных точках границ объекта					
Обозначение характерных точек границ	Координаты, м		Метод определения координат характерной точки	Средняя квадратическая погрешность положения характерной точки (Mt), м	Описание обозначения точки на местности (при наличии)
	X	Y			
1	2	3	4	5	6
2424	533402.56	3240993.50	Аналитический метод	0.10	-
2425	533274.85	3240903.01	Аналитический метод	0.10	-
2426	533103.46	3240781.58	Аналитический метод	0.10	-
2427	533031.86	3240791.32	Аналитический метод	0.10	-
2428	532928.61	3240738.78	Аналитический метод	0.10	-
2429	532034.67	3240258.35	Аналитический метод	0.10	-
2430	531900.49	3240187.89	Аналитический метод	0.10	-
2431	531828.57	3240171.70	Аналитический метод	0.10	-
2432	530249.75	3239817.02	Аналитический метод	0.10	-
2433	530142.84	3239793.00	Аналитический метод	0.10	-
2434	530119.80	3239772.10	Аналитический метод	0.10	-
2435	530073.45	3239730.04	Аналитический метод	0.10	-
2436	530051.34	3239709.97	Аналитический метод	0.10	-
2437	529964.32	3239668.78	Аналитический метод	0.10	-
2438	529949.94	3239699.58	Аналитический метод	0.10	-
2439	529919.13	3239685.20	Аналитический метод	0.10	-
2440	529933.51	3239654.40	Аналитический метод	0.10	-
2441	529844.86	3239612.56	Аналитический метод	0.10	-
2442	529827.68	3239604.45	Аналитический метод	0.10	-

2443	529772.70	3239578.51	Аналитический метод	0.10	-
2444	529756.52	3239611.78	Аналитический метод	0.10	-
2445	529723.25	3239595.60	Аналитический метод	0.10	-
2446	529739.43	3239562.33	Аналитический метод	0.10	-
2447	529736.60	3239561.04	Аналитический метод	0.10	-
2448	529729.93	3239563.40	Аналитический метод	0.10	-

2. Сведения о характерных точках границ объекта					
Обозначение характерных точек границ	Координаты, м		Метод определения координат характерной точки	Средняя квадратическая погрешность положения характерной точки (Mt), м	Описание обозначения точки на местности (при наличии)
	X	Y			
1	2	3	4	5	6
2449	529699.57	3239626.83	Аналитический метод	0.10	-
2450	529701.92	3239633.49	Аналитический метод	0.10	-
2451	529703.73	3239634.35	Аналитический метод	0.10	-
2452	529695.10	3239652.39	Аналитический метод	0.10	-
2453	529677.06	3239643.77	Аналитический метод	0.10	-
2454	529685.69	3239625.73	Аналитический метод	0.10	-
2455	529687.50	3239626.59	Аналитический метод	0.10	-
2456	529694.16	3239624.23	Аналитический метод	0.10	-
2457	529724.52	3239560.81	Аналитический метод	0.10	-
2458	529722.16	3239554.14	Аналитический метод	0.10	-
2459	529711.97	3239549.32	Аналитический метод	0.10	-
2460	529440.44	3239571.63	Аналитический метод	0.10	-
2461	529422.90	3239570.26	Аналитический метод	0.10	-
2462	529420.34	3239604.16	Аналитический метод	0.10	-
2463	529386.44	3239601.60	Аналитический метод	0.10	-
2464	529389.00	3239567.70	Аналитический метод	0.10	-
2465	529326.33	3239562.83	Аналитический метод	0.10	-
2466	529099.80	3239545.22	Аналитический метод	0.10	-



2467	528546.49	3239412.66	Аналитический метод	0.10	-
2468	528502.70	3239402.65	Аналитический метод	0.10	-
2469	528102.17	3239325.67	Аналитический метод	0.10	-
2470	527830.76	3239258.54	Аналитический метод	0.10	-
2471	527461.71	3239153.57	Аналитический метод	0.10	-
2472	527290.87	3238977.41	Аналитический метод	0.10	-
2473	527174.44	3239006.70	Аналитический метод	0.10	-

2. Сведения о характерных точках границ объекта					
Обозначение характерных точек границ	Координаты, м		Метод определения координат характерной точки	Средняя квадратическая погрешность положения характерной точки (Mt), м	Описание обозначения точки на местности (при наличии)
	X	Y			
1	2	3	4	5	6
2474	527091.95	3239027.45	Аналитический метод	0.10	-
2475	527038.89	3239040.81	Аналитический метод	0.10	-
2476	527047.92	3239076.68	Аналитический метод	0.10	-
2477	527012.01	3239085.59	Аналитический метод	0.10	-
2478	527003.10	3239049.63	Аналитический метод	0.10	-
2479	526984.60	3239054.46	Аналитический метод	0.10	-
2480	526976.63	3239056.47	Аналитический метод	0.10	-
2481	526975.41	3239060.75	Аналитический метод	0.10	-
2482	526942.23	3239051.32	Аналитический метод	0.10	-
2483	526933.69	3239081.39	Аналитический метод	0.10	-
2484	526995.06	3239364.05	Аналитический метод	0.10	-
2485	527013.14	3239407.08	Аналитический метод	0.10	-
2486	527220.90	3239569.84	Аналитический метод	0.10	-
2487	527226.20	3239568.54	Аналитический метод	0.10	-
2488	527254.03	3239561.67	Аналитический метод	0.10	-
2489	527255.47	3239567.49	Аналитический метод	0.10	-
2490	527227.63	3239574.36	Аналитический метод	0.10	-

2491	527219.50	3239576.37	Аналитический метод	0.10	-
2492	527008.21	3239410.84	Аналитический метод	0.10	-
2493	526989.31	3239365.87	Аналитический метод	0.10	-
2494	526927.51	3239081.20	Аналитический метод	0.10	-
2495	526936.37	3239049.70	Аналитический метод	0.10	-
2496	526655.36	3238969.72	Аналитический метод	0.10	-
2497	526520.98	3238953.50	Аналитический метод	0.10	-
2498	526242.92	3238890.25	Аналитический метод	0.10	-

2. Сведения о характерных точках границ объекта					
Обозначение характерных точек границ	Координаты, м		Метод определения координат характерной точки	Средняя квадратическая погрешность положения характерной точки (Mt), м	Описание обозначения точки на местности (при наличии)
	X	Y			
1	2	3	4	5	6
2499	526122.92	3238856.11	Аналитический метод	0.10	-
2500	526112.46	3238853.14	Аналитический метод	0.10	-
2501	526079.82	3238819.76	Аналитический метод	0.10	-
2502	526053.22	3238845.30	Аналитический метод	0.10	-
2503	526027.07	3238818.25	Аналитический метод	0.10	-
2504	526053.95	3238793.31	Аналитический метод	0.10	-
2505	526051.57	3238790.88	Аналитический метод	0.10	-
2506	526044.91	3238790.79	Аналитический метод	0.10	-
2507	525994.49	3238839.81	Аналитический метод	0.10	-
2508	525994.39	3238846.87	Аналитический метод	0.10	-
2509	525995.79	3238848.30	Аналитический метод	0.10	-
2510	525981.46	3238862.25	Аналитический метод	0.10	-
2511	525967.51	3238847.92	Аналитический метод	0.10	-
2512	525981.83	3238833.99	Аналитический метод	0.10	-
2513	525983.24	3238835.41	Аналитический метод	0.10	-
2514	525990.31	3238835.50	Аналитический метод	0.10	-

2515	526040.73	3238786.49	Аналитический метод	0.10	-
2516	526040.82	3238779.63	Аналитический метод	0.10	-
2517	525904.06	3238638.82	Аналитический метод	0.10	-
2518	525813.68	3238662.08	Аналитический метод	0.10	-
2519	525804.79	3238653.12	Аналитический метод	0.10	-
2520	525681.84	3238526.57	Аналитический метод	0.10	-
2521	525595.28	3238408.60	Аналитический метод	0.10	-
2522	525458.42	3237994.12	Аналитический метод	0.10	-
2523	525419.71	3237876.20	Аналитический метод	0.10	-

2. Сведения о характерных точках границ объекта					
Обозначение характерных точек границ	Координаты, м		Метод определения координат характерной точки	Средняя квадратическая погрешность положения характерной точки (Mt), м	Описание обозначения точки на местности (при наличии)
	X	Y			
1	2	3	4	5	6
2524	525400.72	3237882.48	Аналитический метод	0.10	-
2525	525391.30	3237854.00	Аналитический метод	0.10	-
2526	525381.81	3237857.14	Аналитический метод	0.10	-
2527	525375.52	3237838.16	Аналитический метод	0.10	-
2528	525353.54	3237771.71	Аналитический метод	0.10	-
2529	525382.02	3237762.28	Аналитический метод	0.10	-
2530	525324.42	3237588.29	Аналитический метод	0.10	-
2531	525275.55	3237517.10	Аналитический метод	0.10	-
2532	525236.82	3237468.52	Аналитический метод	0.10	-
2533	525198.52	3237374.72	Аналитический метод	0.10	-
2534	525195.70	3237339.43	Аналитический метод	0.10	-
2535	525192.03	3237293.41	Аналитический метод	0.10	-
2536	525185.54	3237282.48	Аналитический метод	0.10	-
2537	525153.65	3237301.23	Аналитический метод	0.10	-
2538	525134.90	3237269.34	Аналитический метод	0.10	-

2539	525166.68	3237250.65	Аналитический метод	0.10	-
2540	525165.13	3237247.93	Аналитический метод	0.10	-
2541	525158.29	3237246.22	Аналитический метод	0.10	-
2542	525097.89	3237282.24	Аналитический метод	0.10	-
2543	525096.16	3237289.09	Аналитический метод	0.10	-
2544	525097.19	3237290.80	Аналитический метод	0.10	-
2545	525080.02	3237301.05	Аналитический метод	0.10	-
2546	525069.77	3237283.88	Аналитический метод	0.10	-
2547	525086.94	3237273.63	Аналитический метод	0.10	-
2548	525087.97	3237275.35	Аналитический метод	0.10	-

2. Сведения о характерных точках границ объекта					
Обозначение характерных точек границ	Координаты, м		Метод определения координат характерной точки	Средняя квадратическая погрешность положения характерной точки (Mt), м	Описание обозначения точки на местности (при наличии)
	X	Y			
1	2	3	4	5	6
2549	525094.45	3237277.28	Аналитический метод	0.10	-
2550	525155.21	3237241.07	Аналитический метод	0.10	-
2551	525156.94	3237234.21	Аналитический метод	0.10	-
2552	525144.95	3237214.03	Аналитический метод	0.10	-
2553	525125.19	3237180.76	Аналитический метод	0.10	-
2554	525091.61	3237124.21	Аналитический метод	0.10	-
2555	525008.91	3236982.19	Аналитический метод	0.10	-
2556	524953.43	3236886.90	Аналитический метод	0.10	-
2557	524922.68	3236833.01	Аналитический метод	0.10	-
2558	524893.09	3236849.75	Аналитический метод	0.10	-
2559	524876.35	3236820.16	Аналитический метод	0.10	-
2560	524905.94	3236803.42	Аналитический метод	0.10	-
2561	524877.03	3236752.60	Аналитический метод	0.10	-
2562	524828.74	3236678.84	Аналитический метод	0.10	-

2563	524793.79	3236661.20	Аналитический метод	0.10	-
2564	524766.88	3236647.61	Аналитический метод	0.10	-
2565	524678.03	3236602.75	Аналитический метод	0.10	-
2566	524659.11	3236545.49	Аналитический метод	0.10	-
2567	524623.92	3236556.89	Аналитический метод	0.10	-
2568	524612.52	3236521.70	Аналитический метод	0.10	-
2569	524647.72	3236510.30	Аналитический метод	0.10	-
2570	524646.68	3236507.36	Аналитический метод	0.10	-
2571	524640.36	3236504.19	Аналитический метод	0.10	-
2572	524573.60	3236526.27	Аналитический метод	0.10	-
2573	524570.39	3236532.45	Аналитический метод	0.10	-

2. Сведения о характерных точках границ объекта					
Обозначение характерных точек границ	Координаты, м		Метод определения координат характерной точки	Средняя квадратическая погрешность положения характерной точки (Mt), м	Описание обозначения точки на местности (при наличии)
	X	Y			
1	2	3	4	5	6
2574	524571.06	3236534.48	Аналитический метод	0.10	-
2575	524552.08	3236540.77	Аналитический метод	0.10	-
2576	524545.79	3236521.79	Аналитический метод	0.10	-
2577	524564.77	3236515.50	Аналитический метод	0.10	-
2578	524565.40	3236517.40	Аналитический метод	0.10	-
2579	524571.72	3236520.57	Аналитический метод	0.10	-
2580	524638.48	3236498.49	Аналитический метод	0.10	-
2581	524641.65	3236492.18	Аналитический метод	0.10	-
2582	524545.71	3236200.56	Аналитический метод	0.10	-
2583	524416.62	3235969.69	Аналитический метод	0.10	-
2584	524221.48	3235628.29	Аналитический метод	0.10	-
2585	524124.03	3235342.10	Аналитический метод	0.10	-
2586	523544.69	3234567.95	Аналитический метод	0.10	-

2587	523514.96	3234590.05	Аналитический метод	0.10	-
2588	523492.90	3234560.35	Аналитический метод	0.10	-
2589	523522.59	3234538.28	Аналитический метод	0.10	-
2590	523520.67	3234535.83	Аналитический метод	0.10	-
2591	523518.41	3234534.16	Аналитический метод	0.10	-
2592	523517.05	3234533.86	Аналитический метод	0.10	-
2593	523515.46	3234534.00	Аналитический метод	0.10	-
2594	523513.98	3234534.63	Аналитический метод	0.10	-
2595	523457.34	3234577.27	Аналитический метод	0.10	-
2596	523455.89	3234579.18	Аналитический метод	0.10	-
2597	523455.56	3234581.88	Аналитический метод	0.10	-
2598	523456.35	3234583.93	Аналитический метод	0.10	-

2. Сведения о характерных точках границ объекта

Обозначение характерных точек границ	Координаты, м		Метод определения координат характерной точки	Средняя квадратическая погрешность положения характерной точки (M <sub>t</sub> ), м	Описание обозначения точки на местности (при наличии)
	X	Y			
1	2	3	4	5	6
2599	523457.71	3234585.74	Аналитический метод	0.10	-
2600	523441.74	3234597.78	Аналитический метод	0.10	-
2601	523429.71	3234581.81	Аналитический метод	0.10	-
2602	523445.68	3234569.77	Аналитический метод	0.10	-
2603	523447.42	3234572.08	Аналитический метод	0.10	-
2604	523449.72	3234573.22	Аналитический метод	0.10	-
2605	523451.85	3234573.26	Аналитический метод	0.10	-
2606	523453.88	3234572.35	Аналитический метод	0.10	-
2607	523510.06	3234530.06	Аналитический метод	0.10	-
2608	523510.92	3234529.23	Аналитический метод	0.10	-
2609	523511.75	3234527.76	Аналитический метод	0.10	-
2610	523512.04	3234526.35	Аналитический метод	0.10	-

2611	523511.89	3234524.83	Аналитический метод	0.10	-
2612	523511.07	3234523.03	Аналитический метод	0.10	-
2613	523429.09	3234413.48	Аналитический метод	0.10	-
2614	523354.40	3234313.69	Аналитический метод	0.10	-
2615	523327.11	3234334.14	Аналитический метод	0.10	-
2616	523306.72	3234306.94	Аналитический метод	0.10	-
2617	523334.04	3234286.47	Аналитический метод	0.10	-
2618	523109.90	3233986.96	Аналитический метод	0.10	-
2619	523093.88	3233998.94	Аналитический метод	0.10	-
2620	523075.92	3233974.92	Аналитический метод	0.10	-
2621	523067.91	3233980.90	Аналитический метод	0.10	-
2622	523055.93	3233964.89	Аналитический метод	0.10	-
2623	523014.02	3233908.83	Аналитический метод	0.10	-

2. Сведения о характерных точках границ объекта					
Обозначение характерных точек границ	Координаты, м		Метод определения координат характерной точки	Средняя квадратическая погрешность положения характерной точки (Mt), м	Описание обозначения точки на местности (при наличии)
	X	Y			
1	2	3	4	5	6
2624	523038.04	3233890.87	Аналитический метод	0.10	-
2625	522793.76	3233571.12	Аналитический метод	0.10	-
2626	522770.96	3233540.60	Аналитический метод	0.10	-
2627	522732.28	3233505.49	Аналитический метод	0.10	-
2628	522371.01	3233172.11	Аналитический метод	0.10	-
2629	522330.01	3233044.12	Аналитический метод	0.10	-
2630	522272.98	3232866.14	Аналитический метод	0.10	-
2631	522265.61	3232854.61	Аналитический метод	0.10	-
2632	522234.32	3232874.45	Аналитический метод	0.10	-
2633	522214.52	3232843.20	Аналитический метод	0.10	-
2634	522245.64	3232823.47	Аналитический метод	0.10	-

2635	522244.04	3232820.80	Аналитический метод	0.10	-
2636	522242.57	3232819.33	Аналитический метод	0.10	-
2637	522240.72	3232818.59	Аналитический метод	0.10	-
2638	522239.31	3232818.54	Аналитический метод	0.10	-
2639	522237.62	3232819.02	Аналитический метод	0.10	-
2640	522177.66	3232857.53	Аналитический метод	0.10	-
2641	522176.42	3232858.90	Аналитический метод	0.10	-
2642	522175.69	3232861.11	Аналитический метод	0.10	-
2643	522176.21	3232863.79	Аналитический метод	0.10	-
2644	522177.55	3232865.90	Аналитический метод	0.10	-
2645	522160.73	3232876.72	Аналитический метод	0.10	-
2646	522149.91	3232859.90	Аналитический метод	0.10	-
2647	522166.73	3232849.08	Аналитический метод	0.10	-
2648	522167.81	3232850.77	Аналитический метод	0.10	-

2. Сведения о характерных точках границ объекта					
Обозначение характерных точек границ	Координаты, м		Метод определения координат характерной точки	Средняя квадратическая погрешность положения характерной точки (Mt), м	Описание обозначения точки на местности (при наличии)
	X	Y			
1	2	3	4	5	6
2649	522170.37	3232852.78	Аналитический метод	0.10	-
2650	522172.42	3232853.05	Аналитический метод	0.10	-
2651	522174.25	3232852.54	Аналитический метод	0.10	-
2652	522233.88	3232814.26	Аналитический метод	0.10	-
2653	522235.40	3232812.73	Аналитический метод	0.10	-
2654	522235.97	3232811.46	Аналитический метод	0.10	-
2655	522236.17	3232809.79	Аналитический метод	0.10	-
2656	522235.38	3232807.35	Аналитический метод	0.10	-
2657	522042.79	3232506.24	Аналитический метод	0.10	-
2658	522069.11	3232384.58	Аналитический метод	0.10	-



2659	522056.79	3232381.84	Аналитический метод	0.10	-
2660	522069.06	3232325.22	Аналитический метод	0.10	-
2661	522081.36	3232327.95	Аналитический метод	0.10	-
2662	522101.18	3232236.96	Аналитический метод	0.10	-
2663	522050.70	3232158.54	Аналитический метод	0.10	-
2664	522032.57	3232212.64	Аналитический метод	0.10	-
2665	522024.82	3232210.92	Аналитический метод	0.10	-
2666	522038.95	3232169.63	Аналитический метод	0.10	-
2667	521905.19	3231725.63	Аналитический метод	0.10	-
2668	521800.35	3231250.24	Аналитический метод	0.10	-
2669	521625.25	3230724.98	Аналитический метод	0.10	-
2670	521587.36	3230553.17	Аналитический метод	0.10	-
2671	521064.17	3229981.37	Аналитический метод	0.10	-
2672	521049.38	3229994.83	Аналитический метод	0.10	-
2673	521029.19	3229972.64	Аналитический метод	0.10	-

2. Сведения о характерных точках границ объекта					
Обозначение характерных точек границ	Координаты, м		Метод определения координат характерной точки	Средняя квадратическая погрешность положения характерной точки (Mt), м	Описание обозначения точки на местности (при наличии)
	X	Y			
1	2	3	4	5	6
2674	521021.80	3229979.37	Аналитический метод	0.10	-
2675	521008.34	3229964.58	Аналитический метод	0.10	-
2676	520961.23	3229912.80	Аналитический метод	0.10	-
2677	520983.42	3229892.62	Аналитический метод	0.10	-
2678	520842.85	3229738.87	Аналитический метод	0.10	-
2679	520489.60	3229365.80	Аналитический метод	0.10	-
2680	520221.09	3229078.94	Аналитический метод	0.10	-
2681	520049.52	3228891.26	Аналитический метод	0.10	-
2682	520033.25	3228906.14	Аналитический метод	0.10	-

2683	519993.35	3228862.62	Аналитический метод	0.10	-
2684	519968.46	3228885.79	Аналитический метод	0.10	-
2685	519945.30	3228860.91	Аналитический метод	0.10	-
2686	519970.18	3228837.74	Аналитический метод	0.10	-
2687	519870.60	3228728.57	Аналитический метод	0.10	-
2688	519789.18	3228639.35	Аналитический метод	0.10	-
2689	519770.85	3228618.81	Аналитический метод	0.10	-
2690	519768.68	3228617.44	Аналитический метод	0.10	-
2691	519766.02	3228617.35	Аналитический метод	0.10	-
2692	519763.78	3228618.55	Аналитический метод	0.10	-
2693	519712.22	3228666.37	Аналитический метод	0.10	-
2694	519710.84	3228668.57	Аналитический метод	0.10	-
2695	519710.74	3228671.11	Аналитический метод	0.10	-
2696	519711.96	3228673.43	Аналитический метод	0.10	-
2697	519713.32	3228674.90	Аналитический метод	0.10	-
2698	519698.66	3228688.50	Аналитический метод	0.10	-

2. Сведения о характерных точках границ объекта					
Обозначение характерных точек границ	Координаты, м		Метод определения координат характерной точки	Средняя квадратическая погрешность положения характерной точки (Mt), м	Описание обозначения точки на местности (при наличии)
	X	Y			
1	2	3	4	5	6
2699	519685.06	3228673.84	Аналитический метод	0.10	-
2700	519699.71	3228660.24	Аналитический метод	0.10	-
2701	519701.08	3228661.70	Аналитический метод	0.10	-
2702	519703.33	3228663.10	Аналитический метод	0.10	-
2703	519705.86	3228663.18	Аналитический метод	0.10	-
2704	519708.14	3228661.97	Аналитический метод	0.10	-
2705	519759.70	3228614.15	Аналитический метод	0.10	-
2706	519761.06	3228612.01	Аналитический метод	0.10	-

2707	519761.17	3228609.37	Аналитический метод	0.10	-
2708	519759.96	3228607.09	Аналитический метод	0.10	-
2709	519756.91	3228603.76	Аналитический метод	0.10	-
2710	519729.52	3228628.64	Аналитический метод	0.10	-
2711	519704.65	3228601.25	Аналитический метод	0.10	-
2712	519731.88	3228576.51	Аналитический метод	0.10	-
2713	519628.65	3228463.60	Аналитический метод	0.10	-
2714	519545.75	3228363.52	Аналитический метод	0.10	-
2715	519432.18	3228234.87	Аналитический метод	0.10	-
2716	519379.92	3228125.00	Аналитический метод	0.10	-
2717	519372.81	3228111.30	Аналитический метод	0.10	-
2718	518869.56	3227288.04	Аналитический метод	0.10	-
2719	518841.78	3227234.79	Аналитический метод	0.10	-
2720	518861.29	3227224.62	Аналитический метод	0.10	-
2721	518770.26	3227050.09	Аналитический метод	0.10	-
2722	518657.74	3226834.41	Аналитический метод	0.10	-
2723	518640.00	3226843.65	Аналитический метод	0.10	-

2. Сведения о характерных точках границ объекта					
Обозначение характерных точек границ	Координаты, м		Метод определения координат характерной точки	Средняя квадратическая погрешность положения характерной точки (Mt), м	Описание обозначения точки на местности (при наличии)
	X	Y			
1	2	3	4	5	6
2724	518626.14	3226817.05	Аналитический метод	0.10	-
2725	518617.27	3226821.67	Аналитический метод	0.10	-
2726	518608.03	3226803.94	Аналитический метод	0.10	-
2727	518575.67	3226741.87	Аналитический метод	0.10	-
2728	518602.27	3226728.00	Аналитический метод	0.10	-
2729	518578.49	3226682.40	Аналитический метод	0.10	-
2730	518304.06	3226198.32	Аналитический метод	0.10	-

2731	518288.83	3226206.85	Аналитический метод	0.10	-
2732	518304.78	3226235.00	Аналитический метод	0.10	-
2733	518158.20	3226318.08	Аналитический метод	0.10	-
2734	518229.81	3226444.42	Аналитический метод	0.10	-
2735	518141.08	3226494.72	Аналитический метод	0.10	-
2736	518066.14	3226362.49	Аналитический метод	0.10	-
2737	518154.87	3226312.20	Аналитический метод	0.10	-
2738	518155.24	3226312.87	Аналитический метод	0.10	-
2739	518296.61	3226232.74	Аналитический метод	0.10	-
2740	518279.97	3226203.39	Аналитический метод	0.10	-
2741	518238.22	3226227.07	Аналитический метод	0.10	-
2742	518219.27	3226193.62	Аналитический метод	0.10	-
2743	518134.54	3226241.65	Аналитический метод	0.10	-
2744	518158.86	3226284.56	Аналитический метод	0.10	-
2745	518069.85	3226329.97	Аналитический метод	0.10	-
2746	518021.98	3226247.01	Аналитический метод	0.10	-
2747	518107.15	3226193.37	Аналитический метод	0.10	-
2748	518131.59	3226236.41	Аналитический метод	0.10	-

2. Сведения о характерных точках границ объекта

Обозначение характерных точек границ	Координаты, м		Метод определения координат характерной точки	Средняя квадратическая погрешность положения характерной точки (Mt), м	Описание обозначения точки на местности (при наличии)
	X	Y			
1	2	3	4	5	6
2749	518216.30	3226188.43	Аналитический метод	0.10	-
2750	518184.69	3226132.28	Аналитический метод	0.10	-
2751	518225.14	3226109.27	Аналитический метод	0.10	-
2752	518200.63	3226066.38	Аналитический метод	0.10	-
2753	518168.52	3226084.75	Аналитический метод	0.10	-
2754	518150.15	3226052.63	Аналитический метод	0.10	-

2755	518182.27	3226034.27	Аналитический метод	0.10	-
2756	518180.66	3226031.60	Аналитический метод	0.10	-
2757	518173.82	3226029.79	Аналитический метод	0.10	-
2758	518112.81	3226065.18	Аналитический метод	0.10	-
2759	518111.11	3226071.79	Аналитический метод	0.10	-
2760	518112.19	3226073.64	Аналитический метод	0.10	-
2761	518094.89	3226083.68	Аналитический метод	0.10	-
2762	518084.85	3226066.38	Аналитический метод	0.10	-
2763	518102.14	3226056.34	Аналитический метод	0.10	-
2764	518103.15	3226058.07	Аналитический метод	0.10	-
2765	518109.61	3226060.08	Аналитический метод	0.10	-
2766	518170.81	3226024.60	Аналитический метод	0.10	-
2767	518172.62	3226017.77	Аналитический метод	0.10	-
2768	518119.35	3225923.33	Аналитический метод	0.10	-
2769	518084.60	3225872.92	Аналитический метод	0.10	-
2770	517684.99	3225447.72	Аналитический метод	0.10	-
2771	517666.34	3225428.60	Аналитический метод	0.10	-
2772	517661.89	3225424.04	Аналитический метод	0.10	-
2773	517265.00	3225017.94	Аналитический метод	0.10	-

2. Сведения о характерных точках границ объекта

Обозначение характерных точек границ	Координаты, м		Метод определения координат характерной точки	Средняя квадратическая погрешность положения характерной точки (Mt), м	Описание обозначения точки на местности (при наличии)
	X	Y			
1	2	3	4	5	6
2774	517249.01	3224993.75	Аналитический метод	0.10	-
2775	517264.73	3224964.26	Аналитический метод	0.10	-
2776	517122.80	3224814.93	Аналитический метод	0.10	-
2777	517019.90	3224812.48	Аналитический метод	0.10	-
2778	517019.52	3224825.00	Аналитический метод	0.10	-

2779	516961.61	3224823.53	Аналитический метод	0.10	-
2780	516962.02	3224811.10	Аналитический метод	0.10	-
2781	516858.25	3224808.22	Аналитический метод	0.10	-
2782	516829.76	3224755.76	Аналитический метод	0.10	-
2783	516775.70	3224656.18	Аналитический метод	0.10	-
2784	516630.36	3224377.54	Аналитический метод	0.10	-
2785	516575.25	3224268.88	Аналитический метод	0.10	-
2786	516437.74	3224130.88	Аналитический метод	0.10	-
2787	516218.92	3223925.46	Аналитический метод	0.10	-
2788	516176.85	3223865.15	Аналитический метод	0.10	-
2789	516071.56	3223938.59	Аналитический метод	0.10	-
2790	515956.46	3223773.57	Аналитический метод	0.10	-
2791	515442.04	3223030.27	Аналитический метод	0.10	-
2792	515425.58	3223041.63	Аналитический метод	0.10	-
2793	515408.54	3223016.94	Аналитический метод	0.10	-
2794	515400.31	3223022.62	Аналитический метод	0.10	-
2795	515388.95	3223006.16	Аналитический метод	0.10	-
2796	515349.20	3222948.55	Аналитический метод	0.10	-
2797	515373.89	3222931.51	Аналитический метод	0.10	-
2798	515301.03	3222826.20	Аналитический метод	0.10	-

2. Сведения о характерных точках границ объекта					
Обозначение характерных точек границ	Координаты, м		Метод определения координат характерной точки	Средняя квадратическая погрешность положения характерной точки (Mt), м	Описание обозначения точки на местности (при наличии)
	X	Y			
1	2	3	4	5	6
2799	515266.58	3222776.40	Аналитический метод	0.10	-
2800	515160.61	3222623.24	Аналитический метод	0.10	-
2801	515074.67	3222515.76	Аналитический метод	0.10	-
2802	515048.17	3222537.06	Аналитический метод	0.10	-

2803	515026.87	3222510.57	Аналитический метод	0.10	-
2804	515053.36	3222489.26	Аналитический метод	0.10	-
2805	515025.85	3222454.89	Аналитический метод	0.10	-
2806	514979.10	3222384.74	Аналитический метод	0.10	-
2807	514896.35	3222260.56	Аналитический метод	0.10	-
2808	514865.48	3222280.96	Аналитический метод	0.10	-
2809	514845.08	3222250.09	Аналитический метод	0.10	-
2810	514875.95	3222229.69	Аналитический метод	0.10	-
2811	514874.17	3222227.14	Аналитический метод	0.10	-
2812	514867.23	3222225.77	Аналитический метод	0.10	-
2813	514808.64	3222265.03	Аналитический метод	0.10	-
2814	514807.44	3222271.84	Аналитический метод	0.10	-
2815	514808.55	3222273.51	Аналитический метод	0.10	-
2816	514791.94	3222284.64	Аналитический метод	0.10	-
2817	514780.80	3222268.03	Аналитический метод	0.10	-
2818	514797.42	3222256.90	Аналитический метод	0.10	-
2819	514798.53	3222258.56	Аналитический метод	0.10	-
2820	514805.47	3222259.92	Аналитический метод	0.10	-
2821	514863.89	3222220.79	Аналитический метод	0.10	-
2822	514865.26	3222213.85	Аналитический метод	0.10	-
2823	514680.36	3221925.81	Аналитический метод	0.10	-

2. Сведения о характерных точках границ объекта					
Обозначение характерных точек границ	Координаты, м		Метод определения координат характерной точки	Средняя квадратическая погрешность положения характерной точки (Mt), м	Описание обозначения точки на местности (при наличии)
	X	Y			
1	2	3	4	5	6
2824	514651.73	3221944.15	Аналитический метод	0.10	-
2825	514633.39	3221915.53	Аналитический метод	0.10	-
2826	514662.01	3221897.19	Аналитический метод	0.10	-

2827	514599.09	3221799.02	Аналитический метод	0.10	-
2828	514476.52	3221607.78	Аналитический метод	0.10	-
2829	514445.36	3221627.73	Аналитический метод	0.10	-
2830	514425.41	3221596.57	Аналитический метод	0.10	-
2831	514456.56	3221576.62	Аналитический метод	0.10	-
2832	514454.82	3221574.04	Аналитический метод	0.10	-
2833	514447.90	3221572.57	Аналитический метод	0.10	-
2834	514388.76	3221610.97	Аналитический метод	0.10	-
2835	514387.38	3221617.66	Аналитический метод	0.10	-
2836	514388.54	3221619.45	Аналитический метод	0.10	-
2837	514371.77	3221630.35	Аналитический метод	0.10	-
2838	514360.88	3221613.58	Аналитический метод	0.10	-
2839	514377.64	3221602.68	Аналитический метод	0.10	-
2840	514378.74	3221604.36	Аналитический метод	0.10	-
2841	514385.60	3221605.86	Аналитический метод	0.10	-
2842	514444.63	3221567.54	Аналитический метод	0.10	-
2843	514446.10	3221560.62	Аналитический метод	0.10	-
2844	513774.50	3220513.54	Аналитический метод	0.10	-
2845	513123.75	3219458.97	Аналитический метод	0.10	-
2846	512257.46	3218414.57	Аналитический метод	0.10	-
2847	512081.60	3218200.04	Аналитический метод	0.10	-
2848	512066.15	3218212.73	Аналитический метод	0.10	-

2. Сведения о характерных точках границ объекта					
Обозначение характерных точек границ	Координаты, м		Метод определения координат характерной точки	Средняя квадратическая погрешность положения характерной точки (Mt), м	Описание обозначения точки на местности (при наличии)
	X	Y			
1	2	3	4	5	6
2849	512047.11	3218189.55	Аналитический метод	0.10	-
2850	512039.38	3218195.89	Аналитический метод	0.10	-



2851	512026.69	3218180.44	Аналитический метод	0.10	-
2852	511982.26	3218126.34	Аналитический метод	0.10	-
2853	512005.45	3218107.30	Аналитический метод	0.10	-
2854	511690.15	3217722.87	Аналитический метод	0.10	-
2855	511661.83	3217688.37	Аналитический метод	0.10	-
2856	511369.32	3217428.29	Аналитический метод	0.10	-
2857	510975.07	3217077.95	Аналитический метод	0.10	-
2858	510613.55	3216818.85	Аналитический метод	0.10	-
2859	510590.26	3216851.37	Аналитический метод	0.10	-
2860	510541.48	3216816.44	Аналитический метод	0.10	-
2861	510564.77	3216783.92	Аналитический метод	0.10	-
2862	510350.92	3216630.34	Аналитический метод	0.10	-
2863	510182.37	3216526.53	Аналитический метод	0.10	-
2864	510080.49	3216463.78	Аналитический метод	0.10	-
2865	510062.64	3216492.72	Аналитический метод	0.10	-
2866	510033.75	3216474.90	Аналитический метод	0.10	-
2867	510032.28	3216477.28	Аналитический метод	0.10	-
2868	510000.79	3216457.85	Аналитический метод	0.10	-
2869	510020.22	3216426.36	Аналитический метод	0.10	-
2870	510017.53	3216424.80	Аналитический метод	0.10	-
2871	510010.66	3216426.47	Аналитический метод	0.10	-
2872	509974.10	3216486.54	Аналитический метод	0.10	-
2873	509975.66	3216493.34	Аналитический метод	0.10	-

2. Сведения о характерных точках границ объекта					
Обозначение характерных точек границ	Координаты, м		Метод определения координат характерной точки	Средняя квадратическая погрешность положения характерной точки (Mt), м	Описание обозначения точки на местности (при наличии)
	X	Y			
1	2	3	4	5	6
2874	509977.49	3216494.45	Аналитический метод	0.10	-

2875	509967.10	3216511.54	Аналитический метод	0.10	-
2876	509950.01	3216501.15	Аналитический метод	0.10	-
2877	509960.40	3216484.06	Аналитический метод	0.10	-
2878	509962.11	3216485.10	Аналитический метод	0.10	-
2879	509968.98	3216483.42	Аналитический метод	0.10	-
2880	510005.54	3216423.35	Аналитический метод	0.10	-
2881	510003.86	3216416.48	Аналитический метод	0.10	-
2882	509553.87	3216139.21	Аналитический метод	0.10	-
2883	509415.17	3216066.46	Аналитический метод	0.10	-
2884	509062.93	3216080.86	Аналитический метод	0.10	-
2885	509064.26	3216114.88	Аналитический метод	0.10	-
2886	509030.28	3216116.22	Аналитический метод	0.10	-
2887	509028.95	3216082.24	Аналитический метод	0.10	-
2888	508872.67	3216088.63	Аналитический метод	0.10	-
2889	508800.91	3216095.36	Аналитический метод	0.10	-
2890	508622.71	3216112.08	Аналитический метод	0.10	-
2891	508625.84	3216145.94	Аналитический метод	0.10	-
2892	508592.03	3216149.06	Аналитический метод	0.10	-
2893	508592.28	3216151.85	Аналитический метод	0.10	-
2894	508555.44	3216155.24	Аналитический метод	0.10	-
2895	508552.05	3216118.39	Аналитический метод	0.10	-
2896	508548.96	3216118.76	Аналитический метод	0.10	-
2897	508544.47	3216124.22	Аналитический метод	0.10	-
2898	508551.35	3216194.21	Аналитический метод	0.10	-

2. Сведения о характерных точках границ объекта

Обозначение характерных точек границ	Координаты, м		Метод определения координат характерной точки	Средняя квадратическая погрешность положения характерной точки (Mt), м	Описание обозначения точки на местности (при наличии)
	X	Y			
1	2	3	4	5	6

2899	508556.68	3216198.70	Аналитический метод	0.10	-
2900	508558.81	3216198.49	Аналитический метод	0.10	-
2901	508560.77	3216218.40	Аналитический метод	0.10	-
2902	508540.87	3216220.36	Аналитический метод	0.10	-
2903	508538.90	3216200.46	Аналитический метод	0.10	-
2904	508540.90	3216200.26	Аналитический метод	0.10	-
2905	508545.38	3216194.79	Аналитический метод	0.10	-
2906	508538.50	3216124.81	Аналитический метод	0.10	-
2907	508533.04	3216120.33	Аналитический метод	0.10	-
2908	508494.29	3216123.99	Аналитический метод	0.10	-
2909	508214.52	3215729.43	Аналитический метод	0.10	-
2910	508145.95	3215624.84	Аналитический метод	0.10	-
2911	508129.26	3215635.86	Аналитический метод	0.10	-
2912	508112.73	3215610.83	Аналитический метод	0.10	-
2913	508104.38	3215616.34	Аналитический метод	0.10	-
2914	508093.36	3215599.64	Аналитический метод	0.10	-
2915	508054.80	3215541.23	Аналитический метод	0.10	-
2916	508079.84	3215524.70	Аналитический метод	0.10	-
2917	507821.91	3215132.63	Аналитический метод	0.10	-
2918	507148.43	3214794.49	Аналитический метод	0.10	-
2919	506903.39	3214676.65	Аналитический метод	0.10	-
2920	506769.23	3214612.12	Аналитический метод	0.10	-
2921	506754.68	3214642.85	Аналитический метод	0.10	-
2922	506723.71	3214628.19	Аналитический метод	0.10	-
2923	506722.43	3214630.83	Аналитический метод	0.10	-

2. Сведения о характерных точках границ объекта					
Обозначение характерных точек границ	Координаты, м		Метод определения координат характерной точки	Средняя квадратическая погрешность положения характерной точки (M), м	Описание обозначения точки на местности (при наличии)
	X	Y			

1	2	3	4	5	6
2924	506689.12	3214614.74	Аналитический метод	0.10	-
2925	506705.21	3214581.42	Аналитический метод	0.10	-
2926	506702.38	3214580.14	Аналитический метод	0.10	-
2927	506695.72	3214582.51	Аналитический метод	0.10	-
2928	506665.44	3214646.20	Аналитический метод	0.10	-
2929	506667.89	3214652.68	Аналитический метод	0.10	-
2930	506669.70	3214653.54	Аналитический метод	0.10	-
2931	506661.12	3214671.60	Аналитический метод	0.10	-
2932	506643.05	3214663.02	Аналитический метод	0.10	-
2933	506651.63	3214644.96	Аналитический метод	0.10	-
2934	506653.44	3214645.82	Аналитический метод	0.10	-
2935	506660.10	3214643.44	Аналитический метод	0.10	-
2936	506690.30	3214579.94	Аналитический метод	0.10	-
2937	506687.92	3214573.28	Аналитический метод	0.10	-
2938	506492.85	3214479.57	Аналитический метод	0.10	-
2939	506267.98	3214420.75	Аналитический метод	0.10	-
2940	506167.79	3214356.13	Аналитический метод	0.10	-
2941	505943.23	3214211.32	Аналитический метод	0.10	-
2942	505929.03	3214242.21	Аналитический метод	0.10	-
2943	505898.14	3214228.01	Аналитический метод	0.10	-
2944	505912.34	3214197.12	Аналитический метод	0.10	-
2945	505897.02	3214190.14	Аналитический метод	0.10	-
2946	505881.41	3214223.69	Аналитический метод	0.10	-
2947	505847.86	3214208.09	Аналитический метод	0.10	-
2948	505863.47	3214174.54	Аналитический метод	0.10	-

2. Сведения о характерных точках границ объекта

Обозначение характерных точек границ	Координаты, м	Метод определения координат	Средняя квадратическая погрешность	Описание обозначения точки на
--------------------------------------	---------------	-----------------------------	------------------------------------	-------------------------------

	<b>X</b>	<b>Y</b>	<b>характерной точки</b>	<b>положения характерной точки (Mt), м</b>	<b>местности (при наличии)</b>
<b>1</b>	<b>2</b>	<b>3</b>	<b>4</b>	<b>5</b>	<b>6</b>
2949	505860.61	3214173.30	Аналитический метод	0.10	-
2950	505853.74	3214177.25	Аналитический метод	0.10	-
2951	505824.72	3214239.72	Аналитический метод	0.10	-
2952	505827.07	3214246.28	Аналитический метод	0.10	-
2953	505829.01	3214247.17	Аналитический метод	0.10	-
2954	505820.70	3214265.36	Аналитический метод	0.10	-
2955	505802.51	3214257.04	Аналитический метод	0.10	-
2956	505810.82	3214238.86	Аналитический метод	0.10	-
2957	505812.64	3214239.68	Аналитический метод	0.10	-
2958	505819.27	3214237.22	Аналитический метод	0.10	-
2959	505848.34	3214173.69	Аналитический метод	0.10	-
2960	505846.06	3214166.65	Аналитический метод	0.10	-
2961	505396.60	3213961.70	Аналитический метод	0.10	-
2962	505388.35	3213979.92	Аналитический метод	0.10	-
2963	505361.03	3213967.54	Аналитический метод	0.10	-
2964	505356.90	3213976.65	Аналитический метод	0.10	-
2965	505338.68	3213968.39	Аналитический метод	0.10	-
2966	505274.92	3213939.51	Аналитический метод	0.10	-
2967	505287.30	3213912.19	Аналитический метод	0.10	-
2968	504807.10	3213693.50	Аналитический метод	0.10	-
2969	503721.07	3213175.85	Аналитический метод	0.10	-
2970	503381.23	3212959.48	Аналитический метод	0.10	-
2971	502988.88	3212719.19	Аналитический метод	0.10	-
2972	502082.70	3212119.76	Аналитический метод	0.10	-
2973	501808.69	3211971.25	Аналитический метод	0.10	-

2. Сведения о характерных точках границ объекта

Обозначение характерных точек границ	Координаты, м		Метод определения координат характерной точки	Средняя квадратическая погрешность положения характерной точки (M), м	Описание обозначения точки на местности (при наличии)
	X	Y			
1	2	3	4	5	6
2974	501792.36	3212001.06	Аналитический метод	0.10	-
2975	501762.54	3211984.72	Аналитический метод	0.10	-
2976	501778.88	3211954.91	Аналитический метод	0.10	-
2977	501571.87	3211842.63	Аналитический метод	0.10	-
2978	501396.47	3211747.42	Аналитический метод	0.10	-
2979	501378.71	3211779.88	Аналитический метод	0.10	-
2980	501346.25	3211762.12	Аналитический метод	0.10	-
2981	501364.01	3211729.66	Аналитический метод	0.10	-
2982	501361.24	3211728.24	Аналитический метод	0.10	-
2983	501354.43	3211730.92	Аналитический метод	0.10	-
2984	501321.10	3211792.18	Аналитический метод	0.10	-
2985	501323.01	3211798.88	Аналитический метод	0.10	-
2986	501324.90	3211799.89	Аналитический метод	0.10	-
2987	501315.42	3211817.50	Аналитический метод	0.10	-
2988	501297.81	3211808.02	Аналитический метод	0.10	-
2989	501307.29	3211790.41	Аналитический метод	0.10	-
2990	501309.05	3211791.36	Аналитический метод	0.10	-
2991	501315.81	3211789.34	Аналитический метод	0.10	-
2992	501349.18	3211727.42	Аналитический метод	0.10	-
2993	501347.18	3211720.67	Аналитический метод	0.10	-
2994	500459.86	3211239.21	Аналитический метод	0.10	-
2995	500008.69	3210984.16	Аналитический метод	0.10	-
2996	499856.07	3210897.88	Аналитический метод	0.10	-
2997	499846.22	3210915.28	Аналитический метод	0.10	-
2998	499820.12	3210900.51	Аналитический метод	0.10	-

2. Сведения о характерных точках границ объекта					
Обозначение характерных точек границ	Координаты, м		Метод определения координат характерной точки	Средняя квадратическая погрешность положения характерной точки (Mt), м	Описание обозначения точки на местности (при наличии)
	X	Y			
1	2	3	4	5	6
2999	499815.19	3210909.21	Аналитический метод	0.10	-
3000	499797.78	3210899.36	Аналитический метод	0.10	-
3001	499736.86	3210864.89	Аналитический метод	0.10	-
3002	499751.64	3210838.78	Аналитический метод	0.10	-
3003	499614.18	3210761.07	Аналитический метод	0.10	-
3004	499014.01	3210462.04	Аналитический метод	0.10	-
3005	498953.44	3210402.60	Аналитический метод	0.10	-
3006	498942.24	3210415.54	Аналитический метод	0.10	-
3007	498940.26	3210408.16	Аналитический метод	0.10	-
3008	498901.78	3210356.12	Аналитический метод	0.10	-
3009	498882.05	3210343.56	Аналитический метод	0.10	-
3010	498862.00	3210374.65	Аналитический метод	0.10	-
3011	498830.91	3210354.61	Аналитический метод	0.10	-
3012	498850.37	3210324.41	Аналитический метод	0.10	-
3013	498846.89	3210322.20	Аналитический метод	0.10	-
3014	498841.39	3210323.43	Аналитический метод	0.10	-
3015	498803.66	3210382.78	Аналитический метод	0.10	-
3016	498804.91	3210389.48	Аналитический метод	0.10	-
3017	498806.89	3210390.75	Аналитический метод	0.10	-
3018	498796.17	3210407.63	Аналитический метод	0.10	-
3019	498779.29	3210396.91	Аналитический метод	0.10	-
3020	498790.01	3210380.02	Аналитический метод	0.10	-
3021	498791.70	3210381.09	Аналитический метод	0.10	-
3022	498798.60	3210379.55	Аналитический метод	0.10	-
3023	498836.33	3210320.21	Аналитический метод	0.10	-

2. Сведения о характерных точках границ объекта					
Обозначение характерных точек границ	Координаты, м		Метод определения координат характерной точки	Средняя квадратическая погрешность положения характерной точки (Mt), м	Описание обозначения точки на местности (при наличии)
	X	Y			
1	2	3	4	5	6
3024	498834.84	3210313.50	Аналитический метод	0.10	-
3025	498651.11	3210196.52	Аналитический метод	0.10	-
3026	497690.18	3209584.72	Аналитический метод	0.10	-
3027	497438.56	3209617.92	Аналитический метод	0.10	-
3028	497417.25	3209456.48	Аналитический метод	0.10	-
3029	497130.25	3209494.35	Аналитический метод	0.10	-
3030	496795.07	3209450.32	Аналитический метод	0.10	-
3031	496786.69	3209470.56	Аналитический метод	0.10	-
3032	496779.05	3209489.02	Аналитический метод	0.10	-
3033	496775.35	3209497.96	Аналитический метод	0.10	-
3034	496764.23	3209524.84	Аналитический метод	0.10	-
3035	496536.12	3209557.30	Аналитический метод	0.10	-
3036	496507.92	3209564.44	Аналитический метод	0.10	-
3037	496468.62	3209574.62	Аналитический метод	0.10	-
3038	496464.43	3209575.57	Аналитический метод	0.10	-
3039	496444.50	3209579.57	Аналитический метод	0.10	-
3040	496399.21	3209567.16	Аналитический метод	0.10	-
3041	496407.89	3209535.48	Аналитический метод	0.10	-
3042	496327.12	3209512.10	Аналитический метод	0.10	-
3043	496288.55	3209501.25	Аналитический метод	0.10	-
3044	496223.38	3209474.28	Аналитический метод	0.10	-
3045	496204.15	3209520.76	Аналитический метод	0.10	-
3046	496177.74	3209584.58	Аналитический метод	0.10	-
3047	496080.21	3209625.01	Аналитический метод	0.10	-
3048	495995.64	3209702.54	Аналитический метод	0.10	-



--

2. Сведения о характерных точках границ объекта					
Обозначение характерных точек границ	Координаты, м		Метод определения координат характерной точки	Средняя квадратическая погрешность положения характерной точки (Mt), м	Описание обозначения точки на местности (при наличии)
	X	Y			
1	2	3	4	5	6
3049	495996.22	3209742.48	Аналитический метод	0.10	-
3050	495837.25	3209819.71	Аналитический метод	0.10	-
3051	495718.79	3209888.19	Аналитический метод	0.10	-
3052	495678.83	3209911.29	Аналитический метод	0.10	-
3053	495679.57	3209959.90	Аналитический метод	0.10	-
3054	495681.63	3210089.75	Аналитический метод	0.10	-
3055	495682.17	3210124.12	Аналитический метод	0.10	-
3056	495683.89	3210232.76	Аналитический метод	0.10	-
3057	495685.68	3210345.31	Аналитический метод	0.10	-
3058	495719.68	3210344.78	Аналитический метод	0.10	-
3059	495720.21	3210378.78	Аналитический метод	0.10	-
3060	495686.22	3210379.30	Аналитический метод	0.10	-
3061	495686.48	3210395.73	Аналитический метод	0.10	-
3062	495686.97	3210426.74	Аналитический метод	0.10	-
3063	495685.26	3210433.55	Аналитический метод	0.10	-
3064	495721.53	3210493.80	Аналитический метод	0.10	-
3065	495728.53	3210495.63	Аналитический метод	0.10	-
3066	495730.16	3210494.65	Аналитический метод	0.10	-
3067	495740.48	3210511.78	Аналитический метод	0.10	-
3068	495723.35	3210522.10	Аналитический метод	0.10	-
3069	495713.03	3210504.98	Аналитический метод	0.10	-
3070	495714.54	3210504.06	Аналитический метод	0.10	-
3071	495716.39	3210496.89	Аналитический метод	0.10	-
3072	495680.12	3210436.65	Аналитический метод	0.10	-

3073	495673.26	3210434.95	Аналитический метод	0.10	-
------	-----------	------------	---------------------	------	---

2. Сведения о характерных точках границ объекта

Обозначение характерных точек границ	Координаты, м		Метод определения координат характерной точки	Средняя квадратическая погрешность положения характерной точки (Mt), м	Описание обозначения точки на местности (при наличии)
	X	Y			
1	2	3	4	5	6
3074	495692.14	3210466.76	Аналитический метод	0.10	-
3075	495660.32	3210485.65	Аналитический метод	0.10	-
3076	495641.51	3210453.95	Аналитический метод	0.10	-
3077	495413.93	3210590.17	Аналитический метод	0.10	-
3078	495250.11	3210688.23	Аналитический метод	0.10	-
3079	495233.75	3210698.03	Аналитический метод	0.10	-
3080	494979.42	3210850.26	Аналитический метод	0.10	-
3081	494730.51	3210999.25	Аналитический метод	0.10	-
3082	494422.71	3210485.31	Аналитический метод	0.10	-
3083	494377.46	3210471.09	Аналитический метод	0.10	-
3084	494337.56	3210454.34	Аналитический метод	0.10	-
3085	494276.08	3210414.31	Аналитический метод	0.10	-
3086	494232.44	3210372.36	Аналитический метод	0.10	-
3087	494161.82	3210286.46	Аналитический метод	0.10	-
3088	494100.17	3210208.61	Аналитический метод	0.10	-
3089	494065.50	3210165.27	Аналитический метод	0.10	-
3090	494106.56	3210122.66	Аналитический метод	0.10	-
3091	494079.68	3210074.07	Аналитический метод	0.10	-
3092	494096.87	3210060.20	Аналитический метод	0.10	-
3093	494085.34	3210045.46	Аналитический метод	0.10	-
3094	494073.69	3210036.30	Аналитический метод	0.10	-
3095	494066.82	3210037.21	Аналитический метод	0.10	-
3096	494024.07	3210093.05	Аналитический метод	0.10	-

3097	494024.92	3210099.99	Аналитический метод	0.10	-
3098	494026.60	3210101.27	Аналитический метод	0.10	-

2. Сведения о характерных точках границ объекта					
Обозначение характерных точек границ	Координаты, м		Метод определения координат характерной точки	Средняя квадратическая погрешность положения характерной точки (Mt), м	Описание обозначения точки на местности (при наличии)
	X	Y			
1	2	3	4	5	6
3099	494014.45	3210117.16	Аналитический метод	0.10	-
3100	493998.56	3210105.01	Аналитический метод	0.10	-
3101	494010.71	3210089.12	Аналитический метод	0.10	-
3102	494012.23	3210090.28	Аналитический метод	0.10	-
3103	494019.31	3210089.40	Аналитический метод	0.10	-
3104	494062.06	3210033.57	Аналитический метод	0.10	-
3105	494061.16	3210026.59	Аналитический метод	0.10	-
3106	494038.62	3210055.65	Аналитический метод	0.10	-
3107	494009.39	3210032.97	Аналитический метод	0.10	-
3108	494032.14	3210003.62	Аналитический метод	0.10	-
3109	493908.97	3209906.76	Аналитический метод	0.10	-
3110	493791.10	3209816.94	Аналитический метод	0.10	-
3111	493565.07	3209644.51	Аналитический метод	0.10	-
3112	493542.58	3209673.89	Аналитический метод	0.10	-
3113	493513.20	3209651.40	Аналитический метод	0.10	-
3114	493535.69	3209622.02	Аналитический метод	0.10	-
3115	493075.10	3209270.34	Аналитический метод	0.10	-
3116	493052.63	3209299.74	Аналитический метод	0.10	-
3117	493023.23	3209277.28	Аналитический метод	0.10	-
3118	493045.69	3209247.88	Аналитический метод	0.10	-
3119	493042.88	3209245.85	Аналитический метод	0.10	-
3120	493037.18	3209246.04	Аналитический метод	0.10	-

3121	492993.06	3209304.21	Аналитический метод	0.10	-
3122	492994.81	3209310.19	Аналитический метод	0.10	-
3123	492996.41	3209311.39	Аналитический метод	0.10	-

2. Сведения о характерных точках границ объекта					
Обозначение характерных точек границ	Координаты, м		Метод определения координат характерной точки	Средняя квадратическая погрешность положения характерной точки (Mt), м	Описание обозначения точки на местности (при наличии)
	X	Y			
1	2	3	4	5	6
3124	492984.38	3209327.37	Аналитический метод	0.10	-
3125	492968.40	3209315.33	Аналитический метод	0.10	-
3126	492980.44	3209299.36	Аналитический метод	0.10	-
3127	492982.04	3209300.56	Аналитический метод	0.10	-
3128	492988.27	3209300.59	Аналитический метод	0.10	-
3129	493031.37	3209243.44	Аналитический метод	0.10	-
3130	493030.42	3209236.45	Аналитический метод	0.10	-
3131	491766.47	3208272.11	Аналитический метод	0.10	-
3132	491645.31	3208182.37	Аналитический метод	0.10	-
3133	491623.27	3208212.09	Аналитический метод	0.10	-
3134	491593.55	3208190.04	Аналитический метод	0.10	-
3135	491615.59	3208160.33	Аналитический метод	0.10	-
3136	491335.45	3207954.20	Аналитический метод	0.10	-
3137	491242.97	3207994.72	Аналитический метод	0.10	-
3138	491097.88	3208058.28	Аналитический метод	0.10	-
3139	490959.17	3207956.36	Аналитический метод	0.10	-
3140	490937.09	3207986.05	Аналитический метод	0.10	-
3141	490907.40	3207963.97	Аналитический метод	0.10	-
3142	490929.48	3207934.28	Аналитический метод	0.10	-
3143	490926.93	3207932.48	Аналитический метод	0.10	-
3144	490919.90	3207933.62	Аналитический метод	0.10	-

3145	490878.34	3207990.24	Аналитический метод	0.10	-
3146	490879.30	3207997.15	Аналитический метод	0.10	-
3147	490881.02	3207998.42	Аналитический метод	0.10	-
3148	490869.19	3208014.54	Аналитический метод	0.10	-

2. Сведения о характерных точках границ объекта					
Обозначение характерных точек границ	Координаты, м		Метод определения координат характерной точки	Средняя квадратическая погрешность положения характерной точки (Mt), м	Описание обозначения точки на местности (при наличии)
	X	Y			
1	2	3	4	5	6
3149	490853.06	3208002.72	Аналитический метод	0.10	-
3150	490864.89	3207986.59	Аналитический метод	0.10	-
3151	490866.51	3207987.77	Аналитический метод	0.10	-
3152	490873.50	3207986.70	Аналитический метод	0.10	-
3153	490913.77	3207931.83	Аналитический метод	0.10	-
3154	490914.03	3207923.02	Аналитический метод	0.10	-
3155	490722.35	3207782.80	Аналитический метод	0.10	-
3156	490486.76	3207689.73	Аналитический метод	0.10	-
3157	490479.53	3207708.38	Аналитический метод	0.10	-
3158	490451.56	3207697.53	Аналитический метод	0.10	-
3159	490447.94	3207706.85	Аналитический метод	0.10	-
3160	490429.30	3207699.62	Аналитический метод	0.10	-
3161	490364.03	3207674.32	Аналитический метод	0.10	-
3162	490374.88	3207646.34	Аналитический метод	0.10	-
3163	489528.88	3207316.07	Аналитический метод	0.10	-
3164	488274.56	3206826.39	Аналитический метод	0.10	-
3165	487430.01	3206134.11	Аналитический метод	0.10	-
3166	486911.95	3205709.46	Аналитический метод	0.10	-
3167	486907.95	3205706.18	Аналитический метод	0.10	-
752	486911.17	3205669.20	Аналитический метод	0.10	-

3168	494947.47	3210254.95	Аналитический метод	0.10	-
3169	494931.09	3210264.76	Аналитический метод	0.10	-
3170	494913.58	3210275.24	Аналитический метод	0.10	-
3171	494849.61	3210313.54	Аналитический метод	0.10	-
3172	494846.80	3210316.01	Аналитический метод	0.10	-

2. Сведения о характерных точках границ объекта					
Обозначение характерных точек границ	Координаты, м		Метод определения координат характерной точки	Средняя квадратическая погрешность положения характерной точки (Mt), м	Описание обозначения точки на местности (при наличии)
	X	Y			
1	2	3	4	5	6
3173	494716.64	3210376.45	Аналитический метод	0.10	-
3174	494699.52	3210371.16	Аналитический метод	0.10	-
3175	494565.82	3210329.89	Аналитический метод	0.10	-
3176	494497.43	3210308.78	Аналитический метод	0.10	-
3177	494264.97	3210167.15	Аналитический метод	0.10	-
3178	494347.78	3210269.74	Аналитический метод	0.10	-
3179	494415.04	3210353.07	Аналитический метод	0.10	-
3180	494515.88	3210391.97	Аналитический метод	0.10	-
3181	494513.64	3210453.26	Аналитический метод	0.10	-
3182	494532.65	3210460.60	Аналитический метод	0.10	-
3183	494694.52	3210435.23	Аналитический метод	0.10	-
3184	494805.73	3210383.59	Аналитический метод	0.10	-
3185	494865.15	3210375.18	Аналитический метод	0.10	-
3186	494869.01	3210373.28	Аналитический метод	0.10	-
3187	494869.46	3210374.18	Аналитический метод	0.10	-
3188	494872.19	3210379.52	Аналитический метод	0.10	-
3189	494881.04	3210396.72	Аналитический метод	0.10	-
3190	494889.44	3210393.49	Аналитический метод	0.10	-
3191	494921.15	3210377.36	Аналитический метод	0.10	-

3192	494955.20	3210355.42	Аналитический метод	0.10	-
3193	494968.33	3210337.18	Аналитический метод	0.10	-
3194	494975.28	3210327.53	Аналитический метод	0.10	-
3195	494980.73	3210319.96	Аналитический метод	0.10	-
3196	495021.40	3210383.22	Аналитический метод	0.10	-
3197	495021.19	3210383.26	Аналитический метод	0.10	-

2. Сведения о характерных точках границ объекта

Обозначение характерных точек границ	Координаты, м		Метод определения координат характерной точки	Средняя квадратическая погрешность положения характерной точки (Mt), м	Описание обозначения точки на местности (при наличии)
	X	Y			
1	2	3	4	5	6
3198	495015.50	3210384.16	Аналитический метод	0.10	-
3199	494983.32	3210389.26	Аналитический метод	0.10	-
3200	494976.35	3210390.36	Аналитический метод	0.10	-
3201	494941.07	3210412.73	Аналитический метод	0.10	-
3202	494906.83	3210429.32	Аналитический метод	0.10	-
3203	494862.33	3210446.93	Аналитический метод	0.10	-
3204	494777.98	3210466.98	Аналитический метод	0.10	-
3205	494729.56	3210476.47	Аналитический метод	0.10	-
3206	494666.44	3210490.82	Аналитический метод	0.10	-
3207	494607.02	3210504.21	Аналитический метод	0.10	-
3208	494570.76	3210506.31	Аналитический метод	0.10	-
3209	494525.72	3210506.34	Аналитический метод	0.10	-
3210	494514.15	3210504.54	Аналитический метод	0.10	-
3211	494753.35	3210904.09	Аналитический метод	0.10	-
3212	494980.11	3210768.33	Аналитический метод	0.10	-
3213	495193.70	3210640.46	Аналитический метод	0.10	-
3214	495210.10	3210630.64	Аналитический метод	0.10	-
3215	495276.42	3210590.94	Аналитический метод	0.10	-

3216	495266.34	3210574.12	Аналитический метод	0.10	-
3217	495005.93	3210316.92	Аналитический метод	0.10	-
3218	494993.72	3210304.86	Аналитический метод	0.10	-
3219	494955.88	3210249.92	Аналитический метод	0.10	-
3168	494947.47	3210254.95	Аналитический метод	0.10	-
3220	538742.64	3244536.32	Аналитический метод	0.10	-
3221	538759.17	3244544.53	Аналитический метод	0.10	-

2. Сведения о характерных точках границ объекта					
Обозначение характерных точек границ	Координаты, м		Метод определения координат характерной точки	Средняя квадратическая погрешность положения характерной точки (Mt), м	Описание обозначения точки на местности (при наличии)
	X	Y			
1	2	3	4	5	6
3222	538748.50	3244569.37	Аналитический метод	0.10	-
3223	538735.06	3244564.40	Аналитический метод	0.10	-
3224	538728.12	3244583.16	Аналитический метод	0.10	-
3225	538740.31	3244587.66	Аналитический метод	0.10	-
3226	538732.21	3244602.24	Аналитический метод	0.10	-
3227	538712.69	3244620.92	Аналитический метод	0.10	-
3228	538695.77	3244630.09	Аналитический метод	0.10	-
3229	538661.37	3244636.04	Аналитический метод	0.10	-
3230	538608.15	3244635.22	Аналитический метод	0.10	-
3231	538498.48	3244635.07	Аналитический метод	0.10	-
3232	538448.38	3244627.40	Аналитический метод	0.10	-
3233	538409.12	3244618.51	Аналитический метод	0.10	-
3234	538369.95	3244598.06	Аналитический метод	0.10	-
3235	538366.52	3244596.59	Аналитический метод	0.10	-
3236	538447.07	3244409.30	Аналитический метод	0.10	-
3237	538472.26	3244420.13	Аналитический метод	0.10	-
3238	538474.87	3244426.68	Аналитический метод	0.10	-



3239	538447.11	3244491.77	Аналитический метод	0.10	-
3240	538440.75	3244494.00	Аналитический метод	0.10	-
3241	538438.91	3244493.22	Аналитический метод	0.10	-
3242	538431.08	3244511.62	Аналитический метод	0.10	-
3243	538449.48	3244519.45	Аналитический метод	0.10	-
3244	538457.31	3244501.05	Аналитический метод	0.10	-
3245	538455.34	3244500.21	Аналитический метод	0.10	-
3246	538452.65	3244494.13	Аналитический метод	0.10	-

2. Сведения о характерных точках границ объекта					
Обозначение характерных точек границ	Координаты, м		Метод определения координат характерной точки	Средняя квадратическая погрешность положения характерной точки (Mt), м	Описание обозначения точки на местности (при наличии)
	X	Y			
1	2	3	4	5	6
3247	538480.40	3244429.02	Аналитический метод	0.10	-
3248	538486.95	3244426.38	Аналитический метод	0.10	-
3249	538489.84	3244427.54	Аналитический метод	0.10	-
3250	538475.12	3244461.49	Аналитический метод	0.10	-
3251	538509.07	3244476.20	Аналитический метод	0.10	-
3252	538523.78	3244442.26	Аналитический метод	0.10	-
3220	538742.64	3244536.32	Аналитический метод	0.10	-
3253	552577.69	3249711.13	Аналитический метод	0.10	-
3254	552584.78	3249725.02	Аналитический метод	0.10	-
3255	552574.15	3249722.54	Аналитический метод	0.10	-
3256	552563.06	3249721.36	Аналитический метод	0.10	-
3257	552526.21	3249717.42	Аналитический метод	0.10	-
3258	552526.58	3249713.96	Аналитический метод	0.10	-
3259	552478.81	3249708.85	Аналитический метод	0.10	-
3260	552302.41	3249690.00	Аналитический метод	0.10	-
3261	552281.56	3249662.90	Аналитический метод	0.10	-

3262	552274.62	3249653.87	Аналитический метод	0.10	-
3263	552242.44	3249612.76	Аналитический метод	0.10	-
3264	552233.40	3249601.17	Аналитический метод	0.10	-
3265	552237.52	3249601.43	Аналитический метод	0.10	-
3266	552272.23	3249608.92	Аналитический метод	0.10	-
3267	552293.15	3249617.67	Аналитический метод	0.10	-
3268	552444.68	3249681.20	Аналитический метод	0.10	-
3269	552456.86	3249683.99	Аналитический метод	0.10	-
3253	552577.69	3249711.13	Аналитический метод	0.10	-

3. Сведения о характерных точках части (частей) границы объекта					
Обозначение характерных точек части границы	Координаты, м		Метод определения координат характерной точки	Средняя квадратическая погрешность положения характерной точки (Mt), м	Описание обозначения точки на местности (при наличии)
	X	Y			
1	2	3	4	5	6
-	-	-	-	-	-





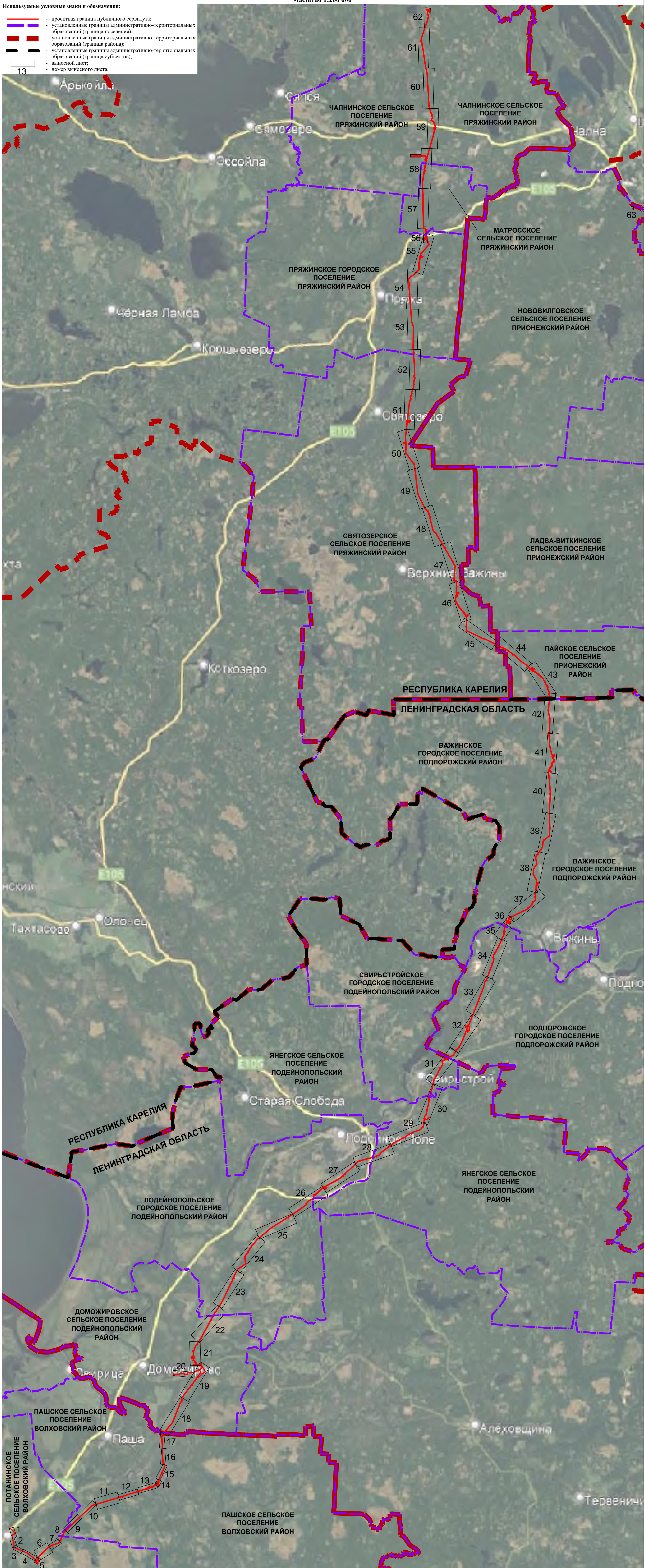
Схема расположения границ публичного сервитута

ОБЗОРНАЯ СХЕМА

Масштаб 1:200 000

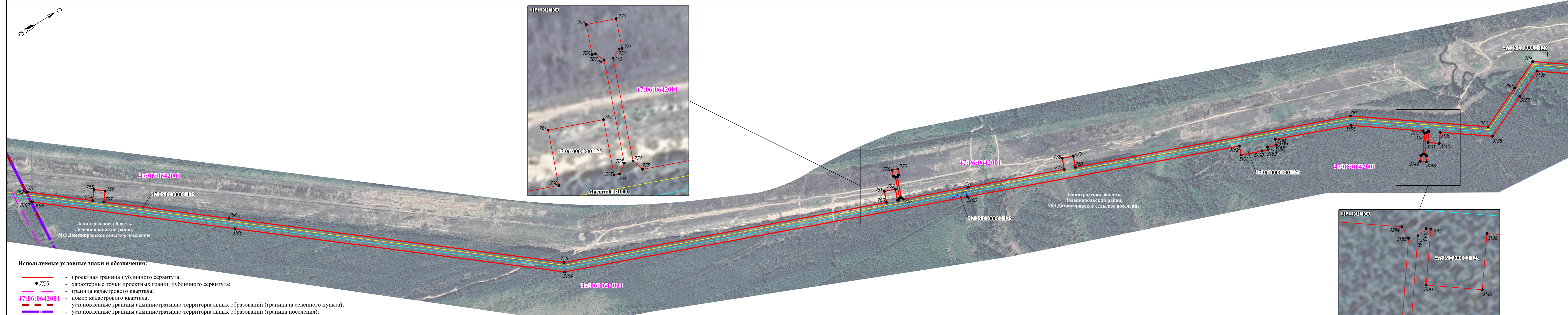
Используемые условные знаки и обозначения:

- проектная граница публичного сервитута;
- установленные границы административно-территориальных образований (граница поселения);
- установленные границы административно-территориальных образований (граница района);
- установленные границы административно-территориальных образований (граница субъектов);
- выносной лист;
- номер выносного листа.



# Схема расположения границ публичного сервитута

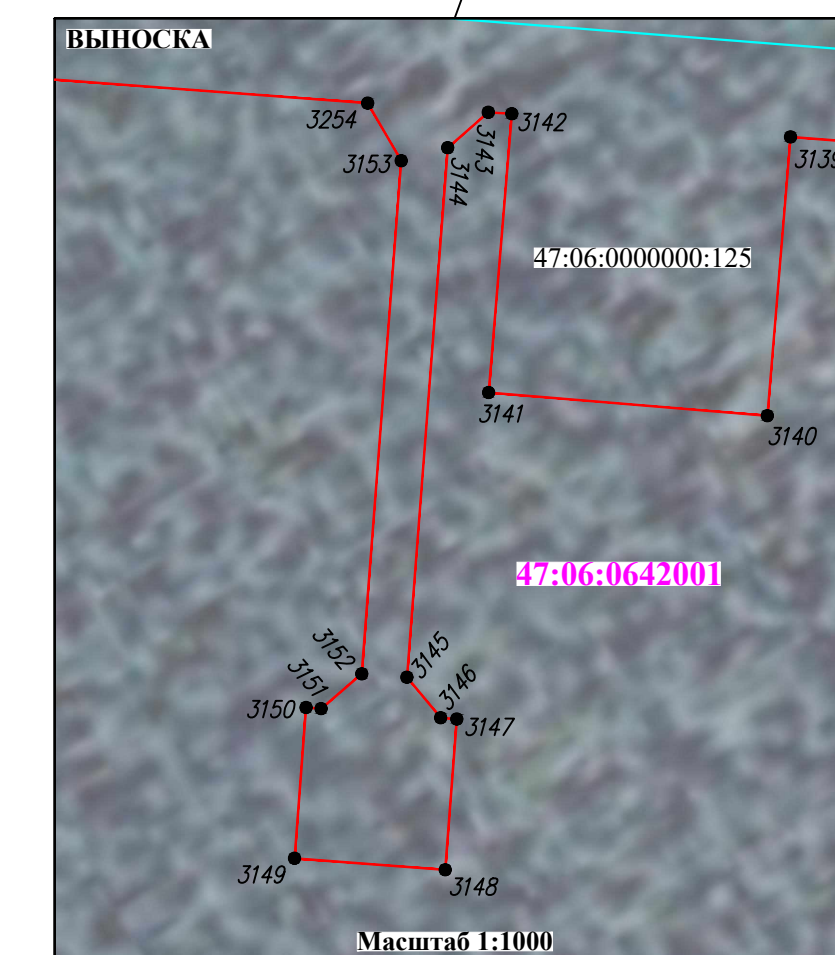
Выносной лист 18



## Используемые условные знаки и обозначения:

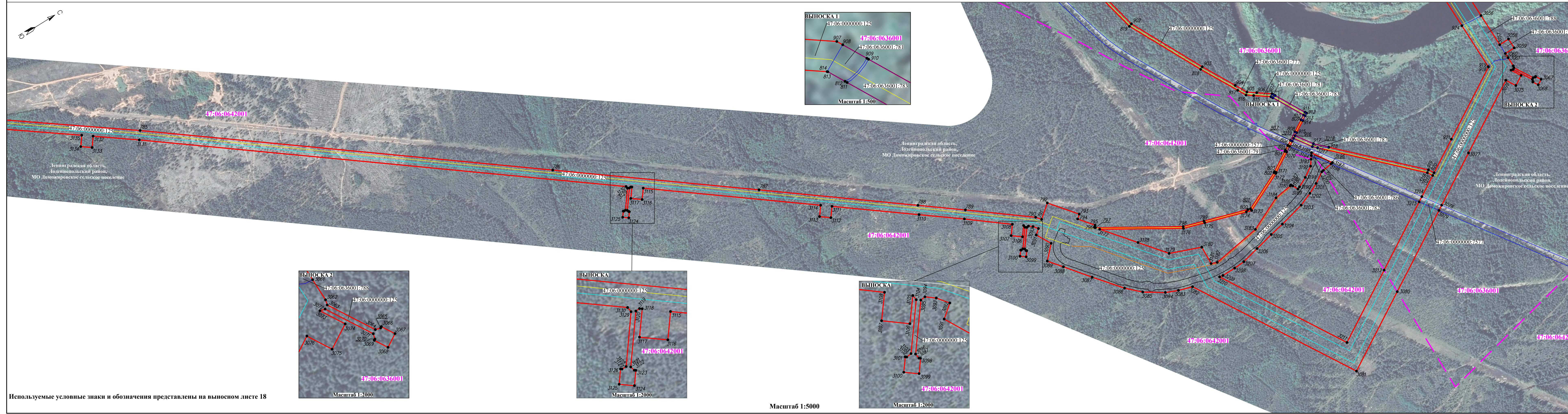
- - проектная граница публичного сервитута;
- 755 - характерные точки проектных границ публичного сервитута;
- - граница кадастрового квартала;
- 47:06:0642001 - номер кадастрового квартала;
- - - - установленные границы административно-территориальных образований (граница населенного пункта);
- - - - установленные границы административно-территориальных образований (граница поселения);
- - - - установленные границы административно-территориальных образований (граница района);
- - проектное местоположение инженерного сооружения (магистральный газопровод);
- - проектное местоположение инженерного сооружения (кабельная линия связи);
- - проектное местоположение инженерного сооружения (ВЛ-10 кВ);
- - проектное местоположение инженерного сооружения (электрохимзащита);
- - проектное местоположение инженерного сооружения (автодорога);
- - границы земельных участков, в отношении которых испрашивается публичный сервитут (сведения ЕГРН о границе позволяют однозначно определить ее положение на местности);
- - - - границы земельных участков, в отношении которых испрашивается публичный сервитут (сведения ЕГРН о границе не позволяют однозначно определить ее положение на местности);
- 47:06:0407001:629 (47:06:0000000:8) - кадастровый номер земельного участка, в отношении которого испрашивается сервитут (в скобках - кадастровый номер единого землепользования).

Масштаб 1:5000



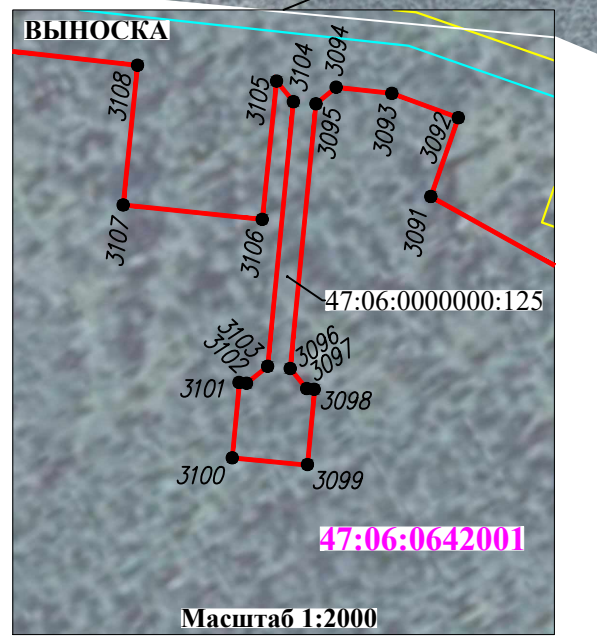
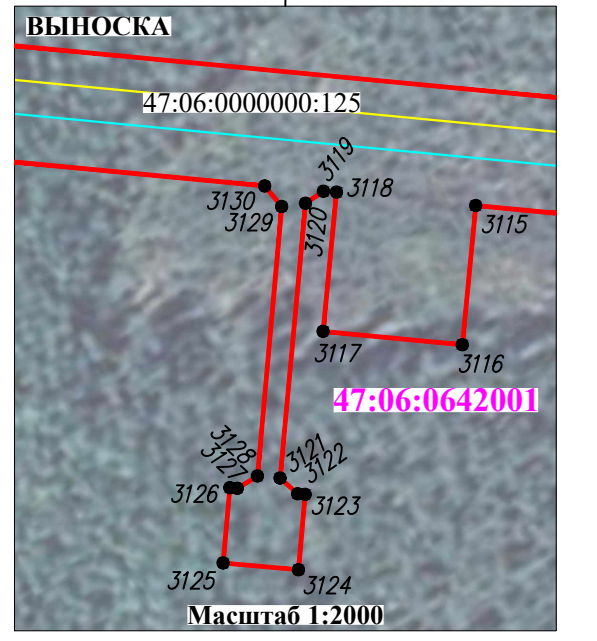
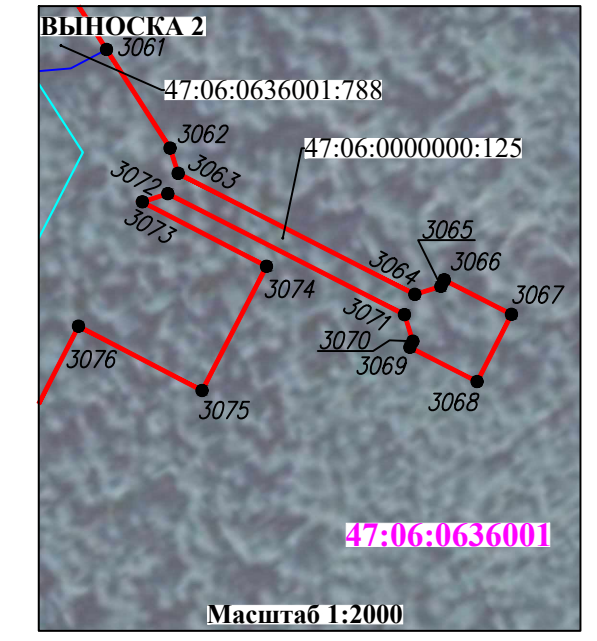
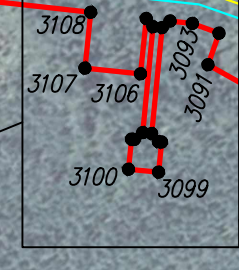
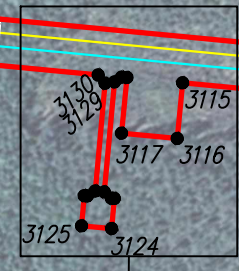
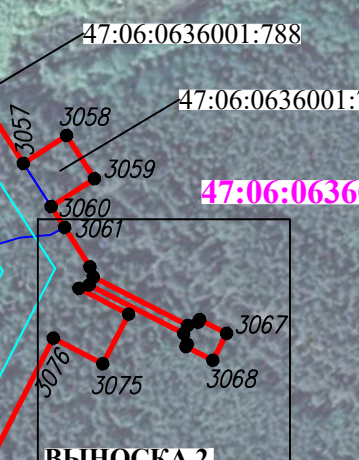
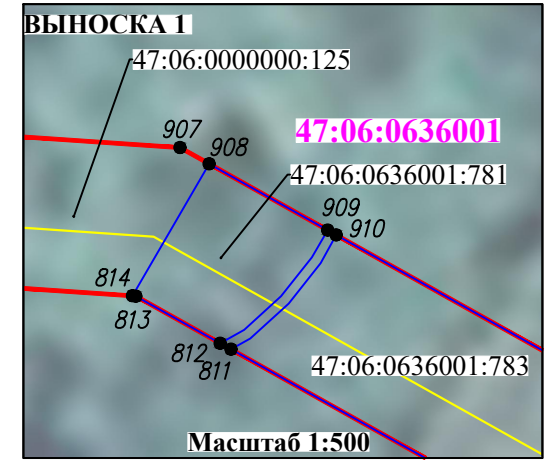
## Схема расположения границ публичного сервитута

Выносной лист 19



Используемые условные знаки и обозначения представлены на выносном листе 18

Масштаб 1:5000



# Схема расположения границ публичного сервитута

Выносной лист 20



Используемые условные знаки и обозначения представлены на выносном листе 18

Масштаб 1:2500



Схема расположения границ публичного сервитута

Выносной лист 21

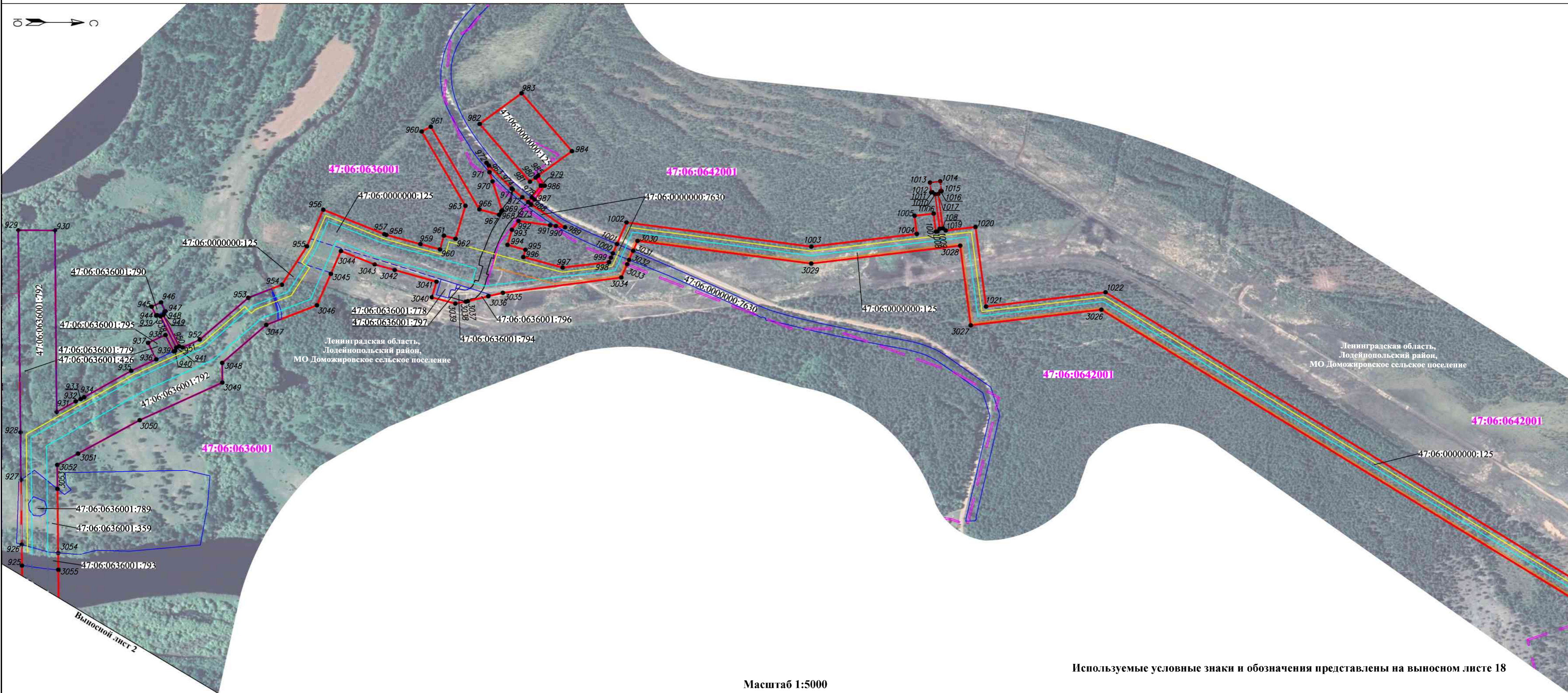
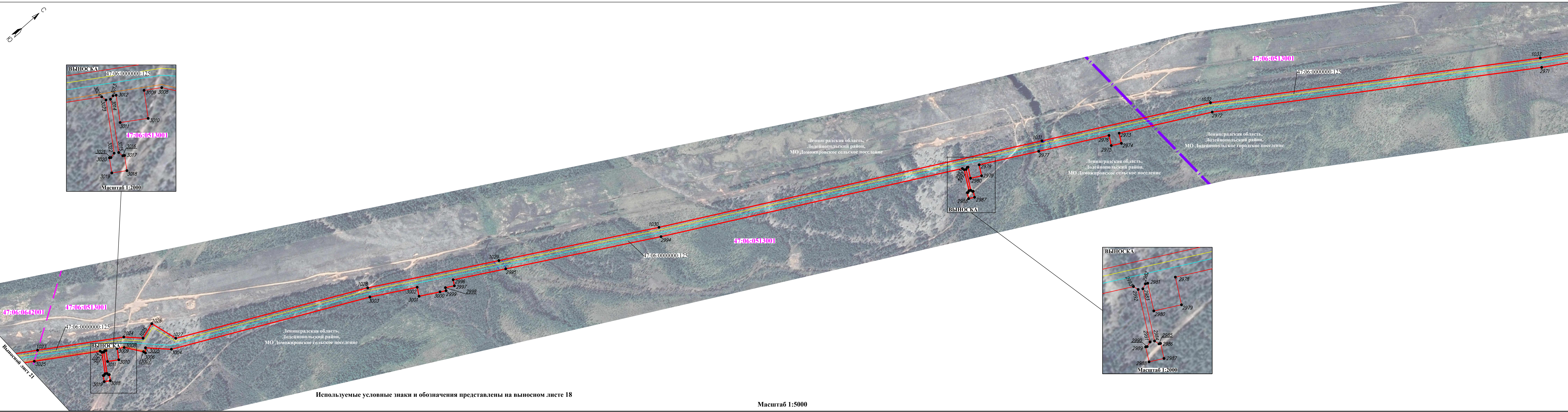


Схема расположения границ публичного сервитута

Выносной лист 22




Используемые условные знаки и обозначения представлены на выносном листе 18

Масштаб 1:5000

Схема расположения границ публичного сервитута

Выносной лист 23



Выносной лист 22

Используемые условные знаки и обозначения представлены на выносном листе 18

Масштаб 1:5000

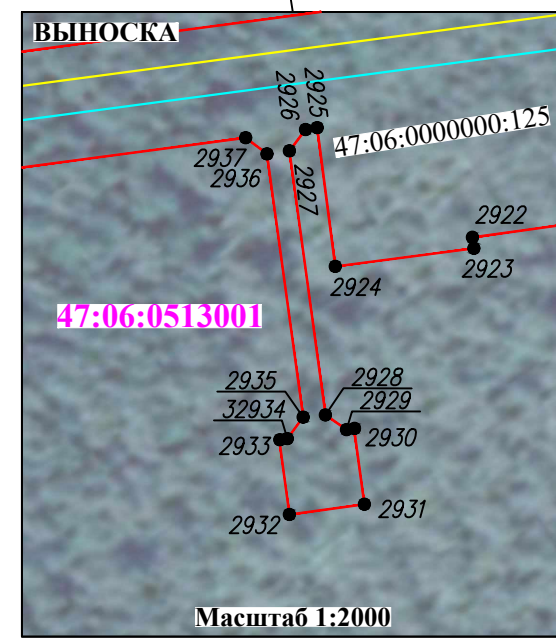
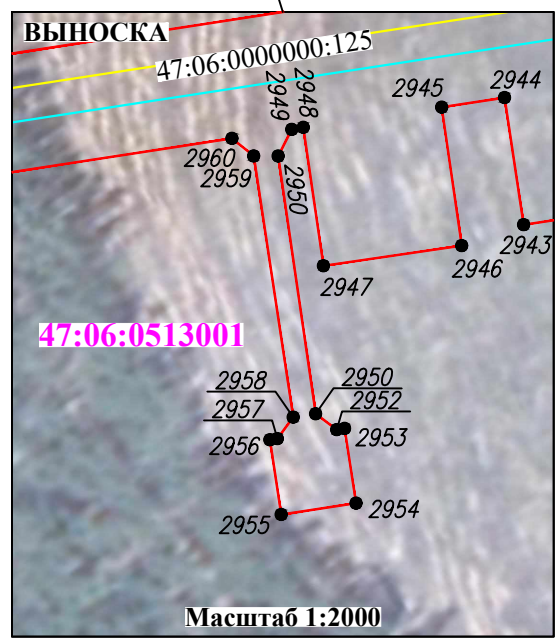
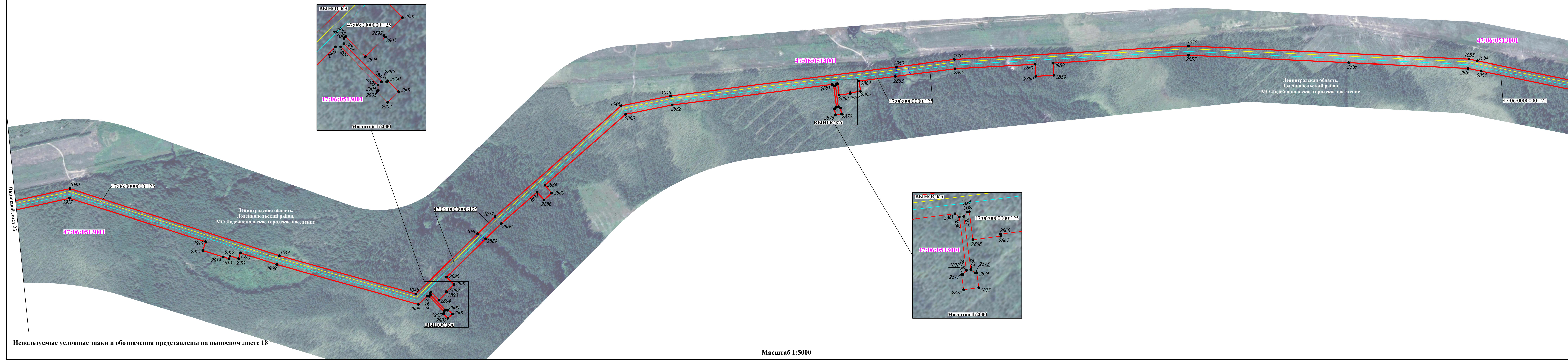
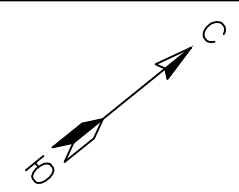


Схема расположения границ публичного сервитута

Выносной лист 24

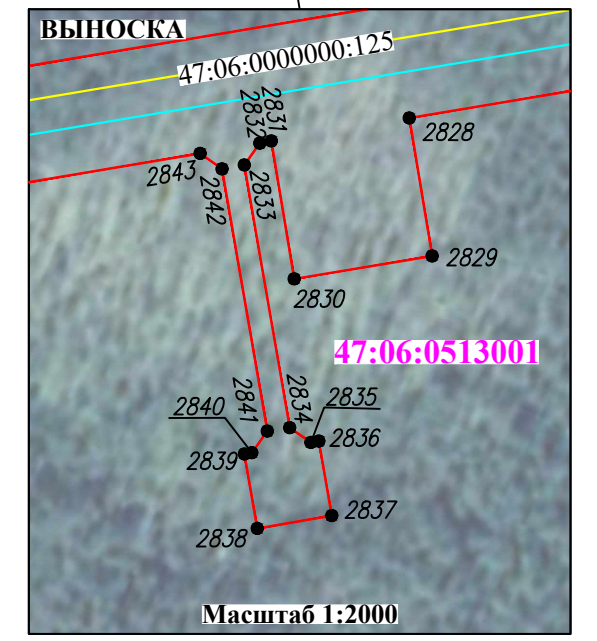



Используемые условные знаки и обозначения представлены на выносном листе 18

Масштаб 1:5000

Схема расположения границ публичного сервитута

Выносной лист 25

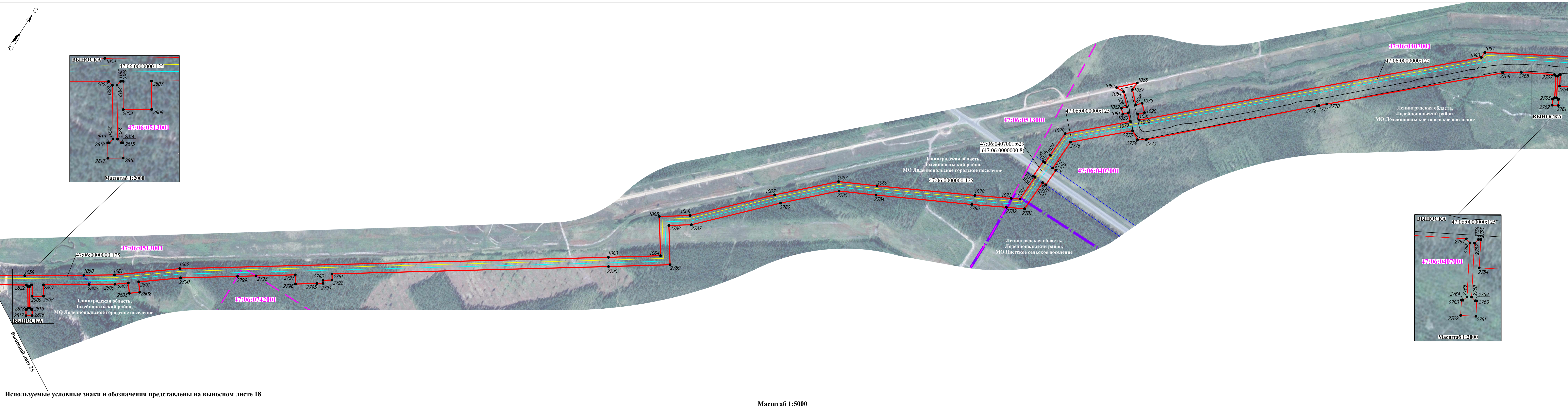


Используемые условные знаки и обозначения представлены на выносном листе 18

Масштаб 1:5000

Схема расположения границ публичного сервитута

Выносной лист 26



Используемые условные знаки и обозначения представлены на выносном листе 18

Масштаб 1:5000

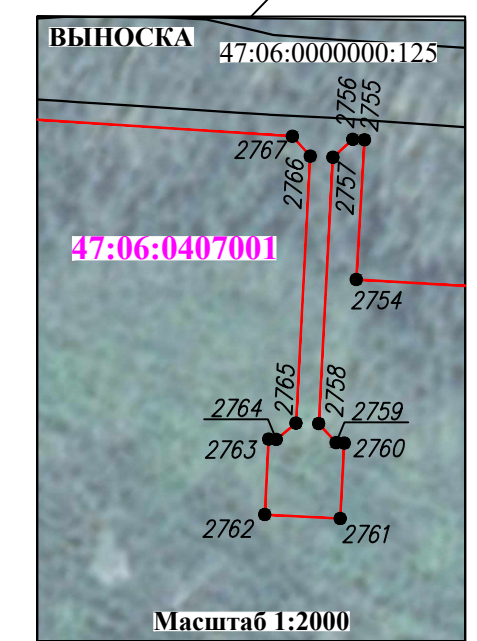
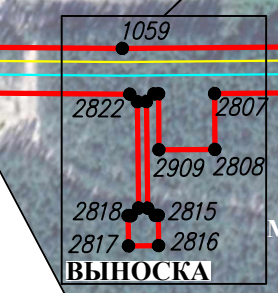
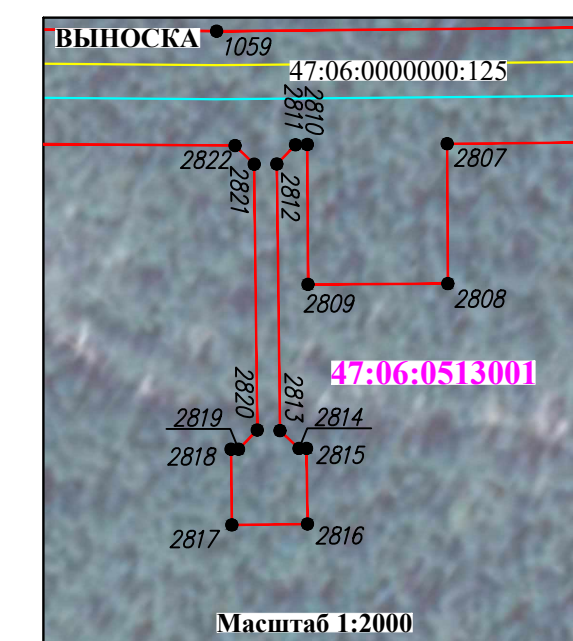
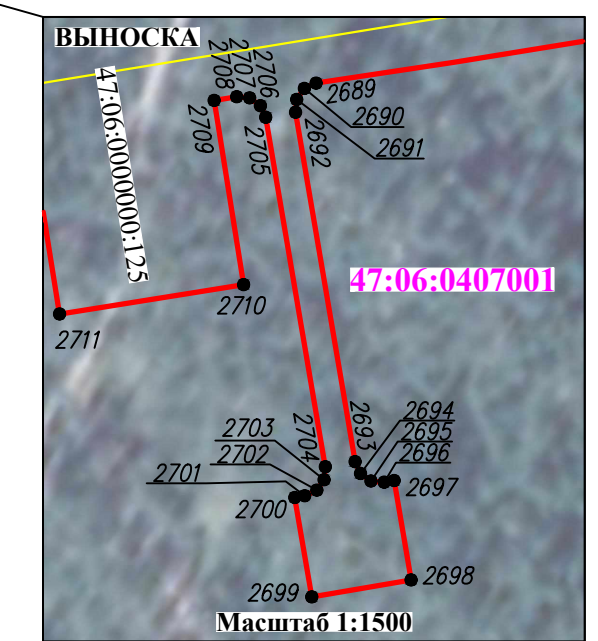
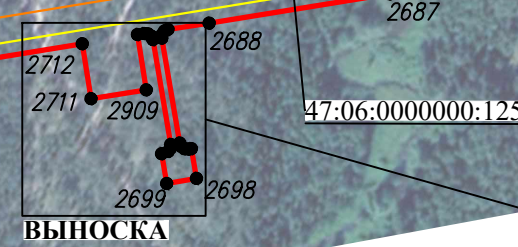
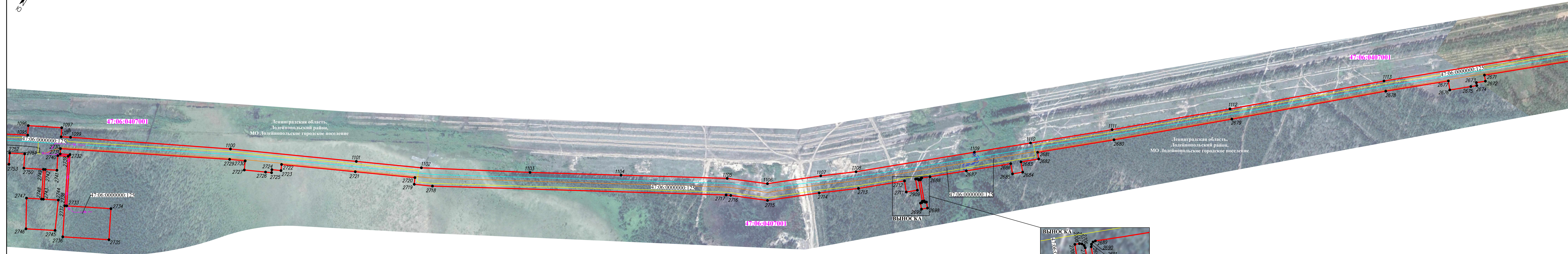
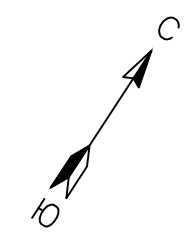


Схема расположения границ публичного сервитута

Выносной лист 27

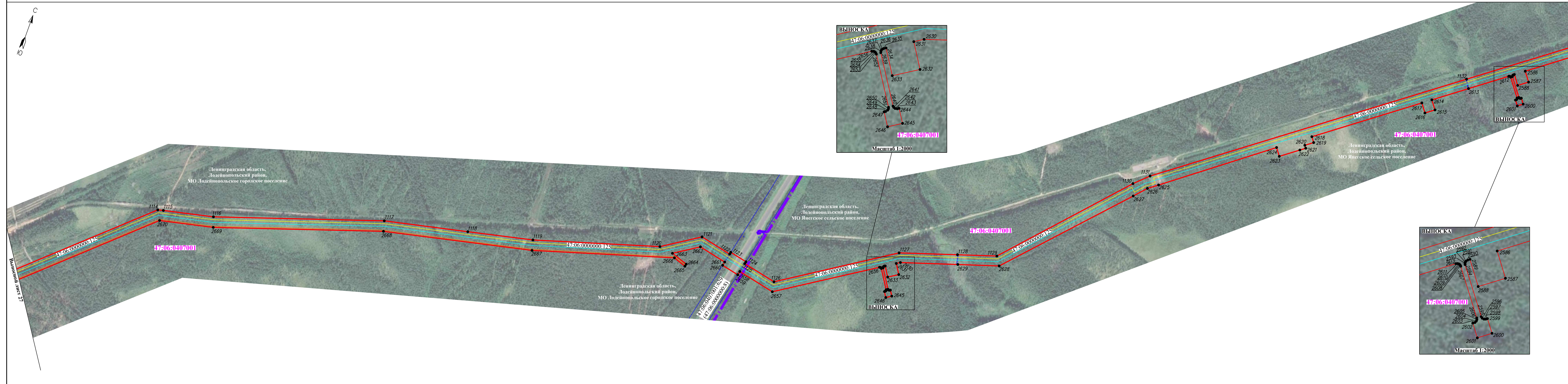


Используемые условные знаки и обозначения представлены на выносном листе 18

Масштаб 1:5000

Схема расположения границ публичного сервитута

Выносной лист 28



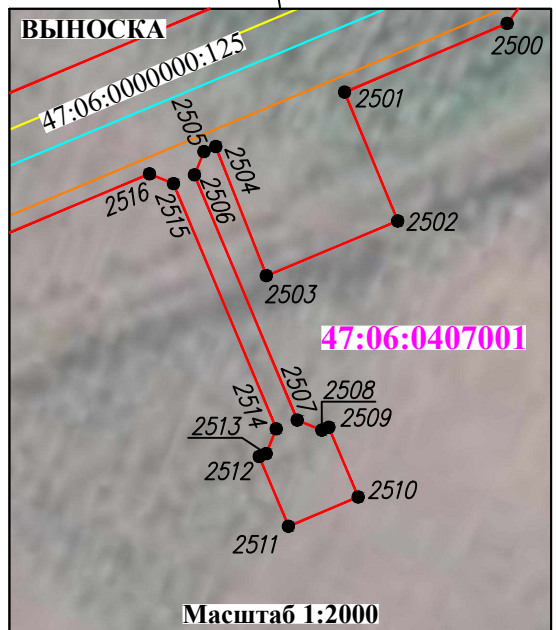
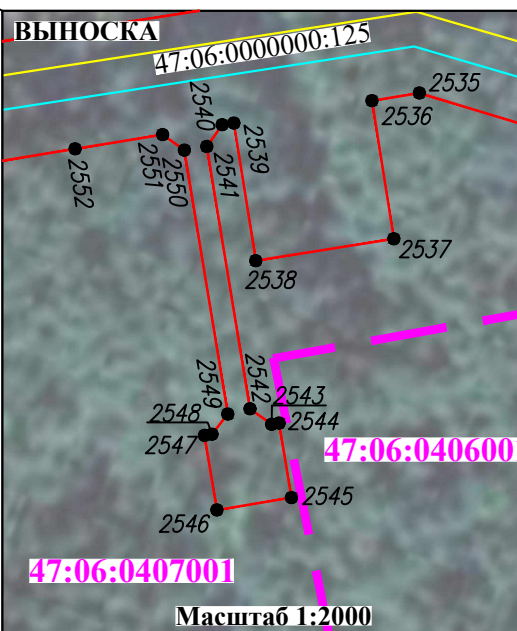
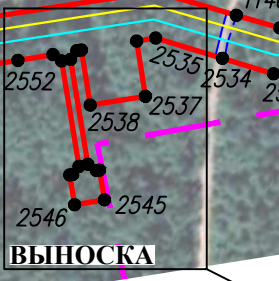
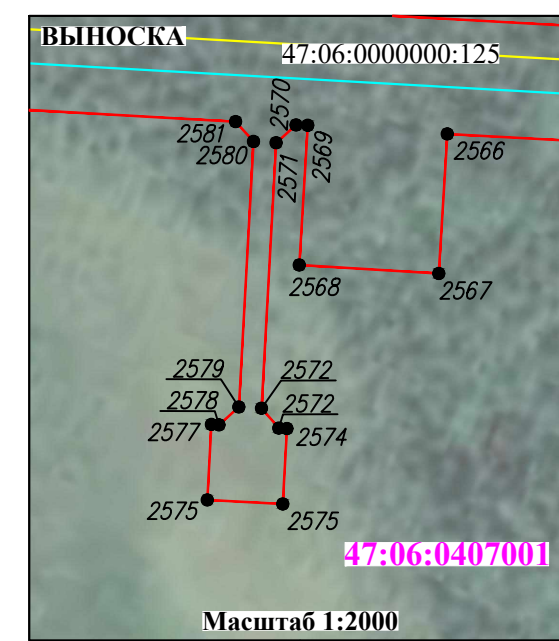
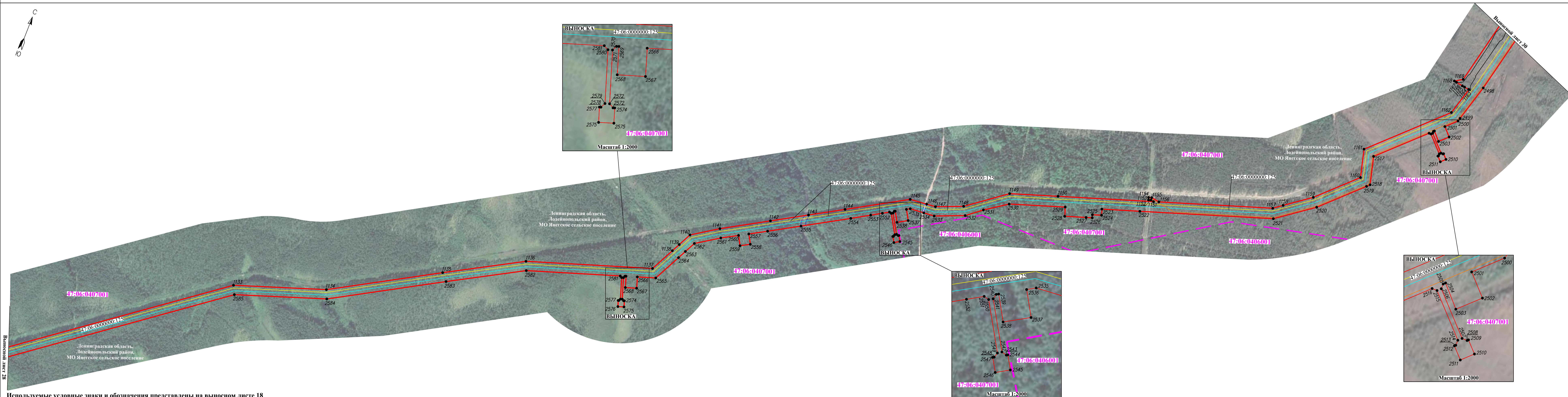
Используемые условные знаки и обозначения представлены на выносном листе 18

Масштаб 1:5000



Схема расположения границ публичного сервитута

Выносной лист 29

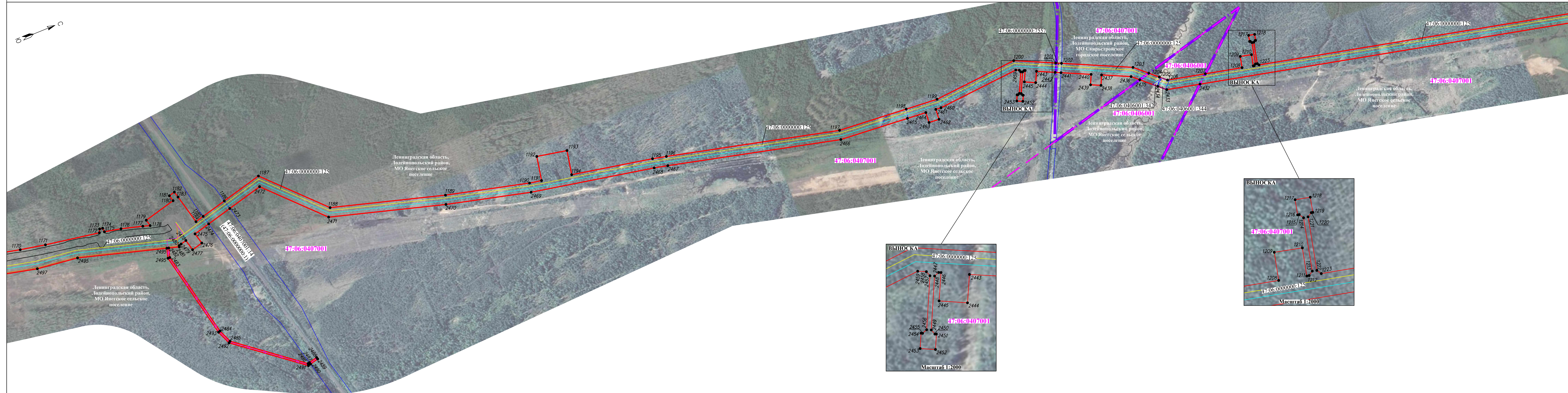


Используемые условные знаки и обозначения представлены на выносном листе 18

Масштаб 1:5000

Схема расположения границ публичного сервитута

Выносной лист 30



Используемые условные знаки и обозначения представлены на выносном листе 18

Масштаб 1:5000

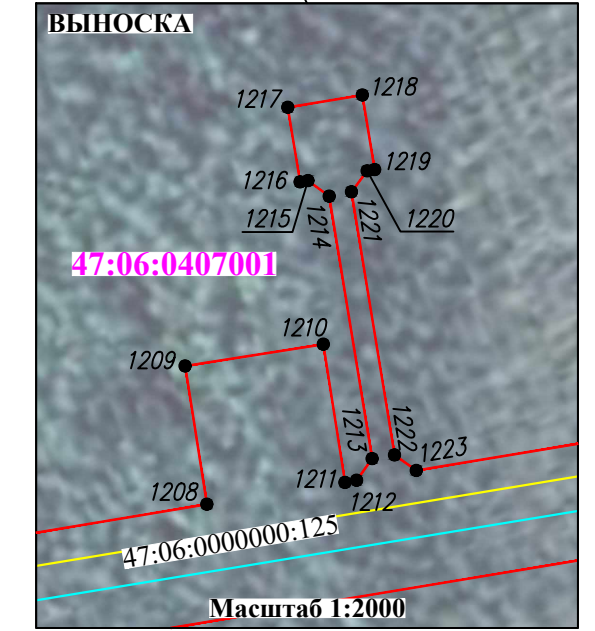
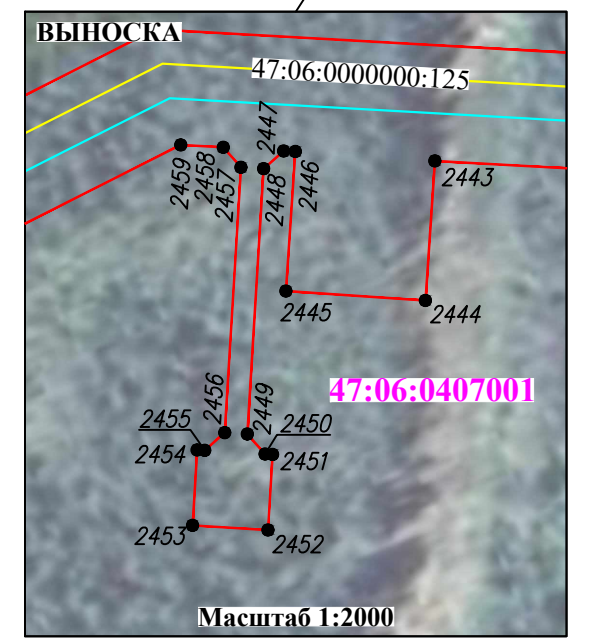
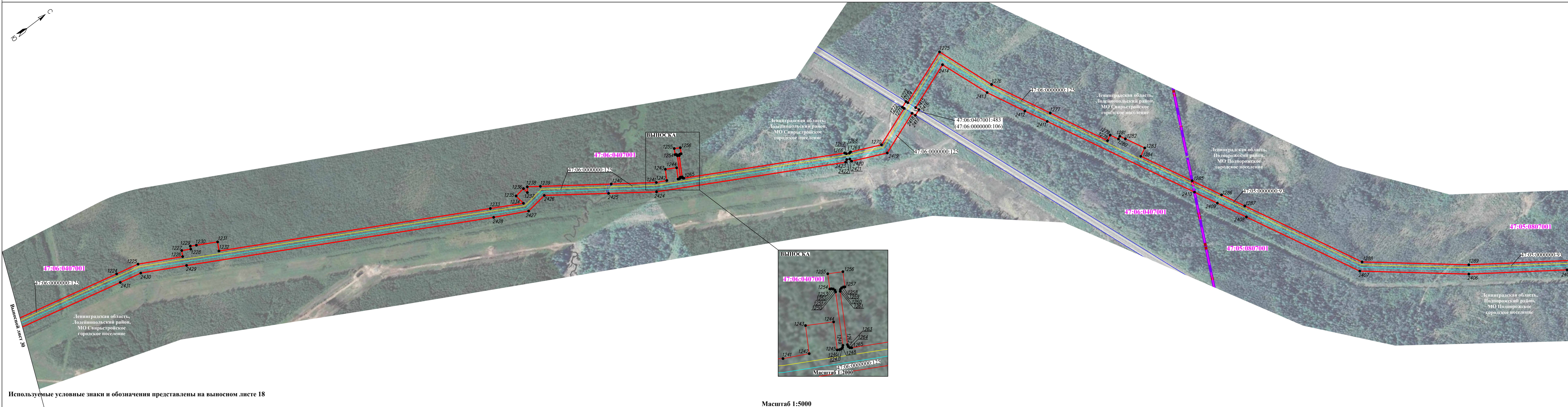


Схема расположения границ публичного сервитута

Выносной лист 31

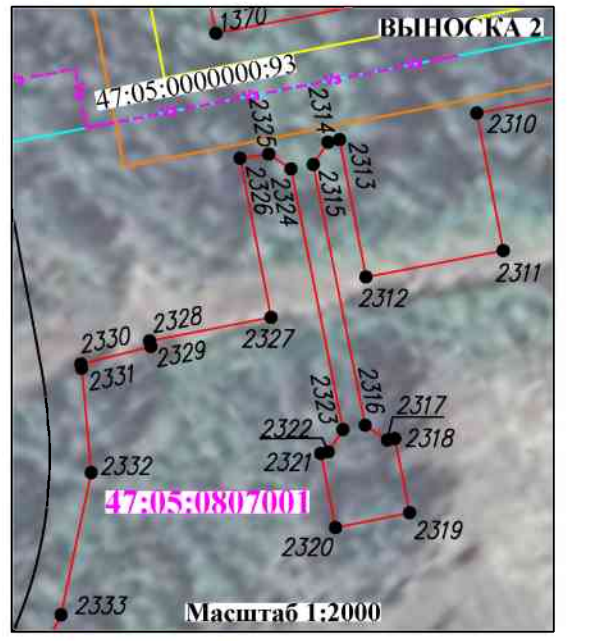
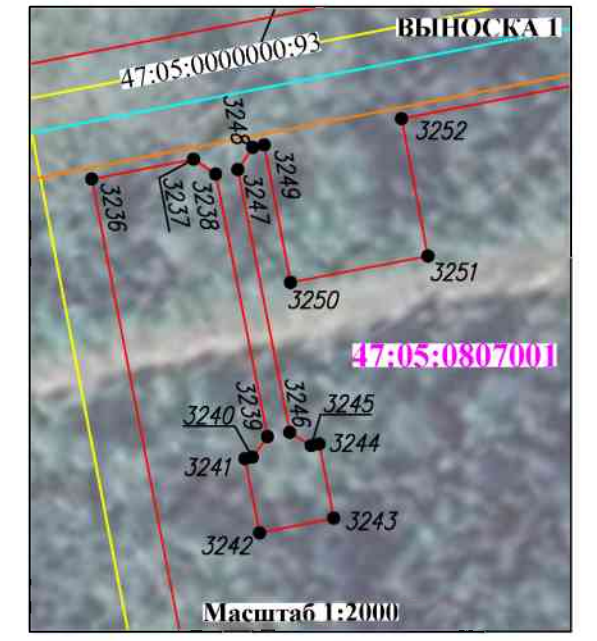
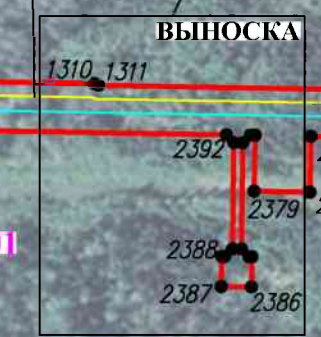
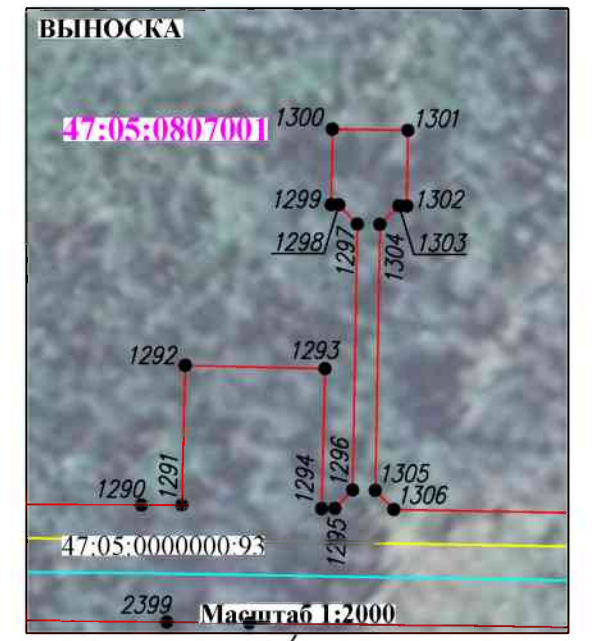
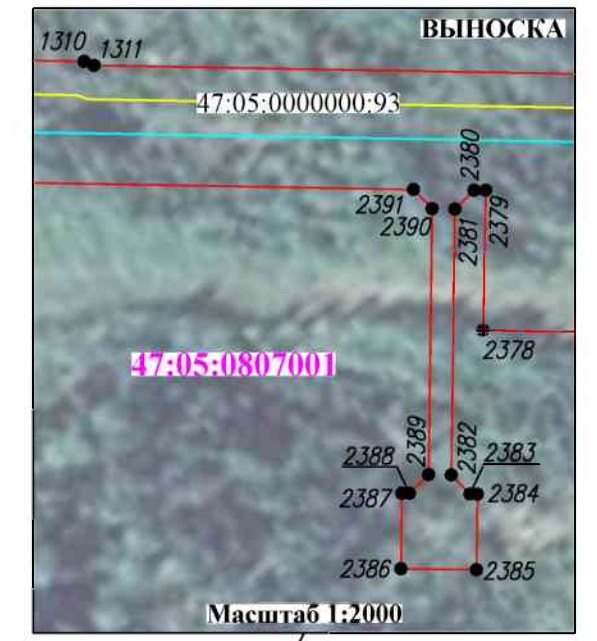
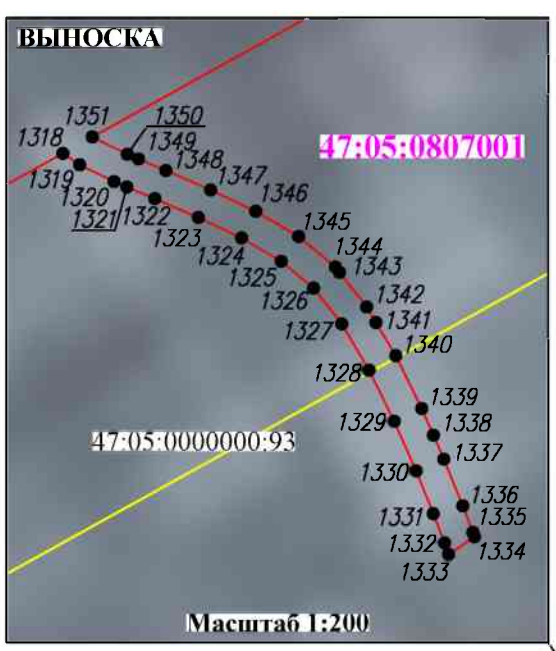
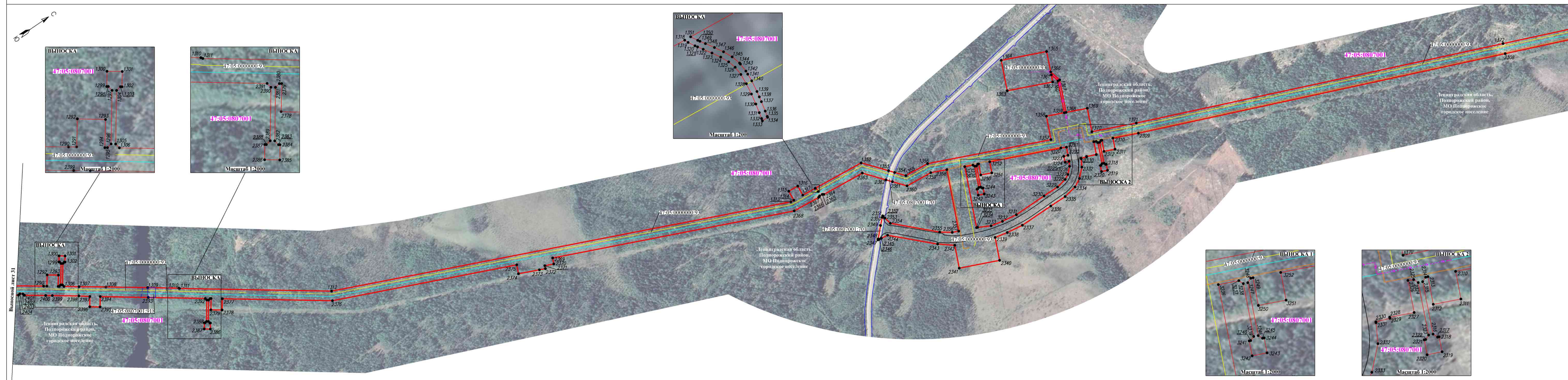


Используемые условные знаки и обозначения представлены на выносном листе 18

Масштаб 1:5000

# Схема расположения границ публичного сервитута

Выносной лист 32

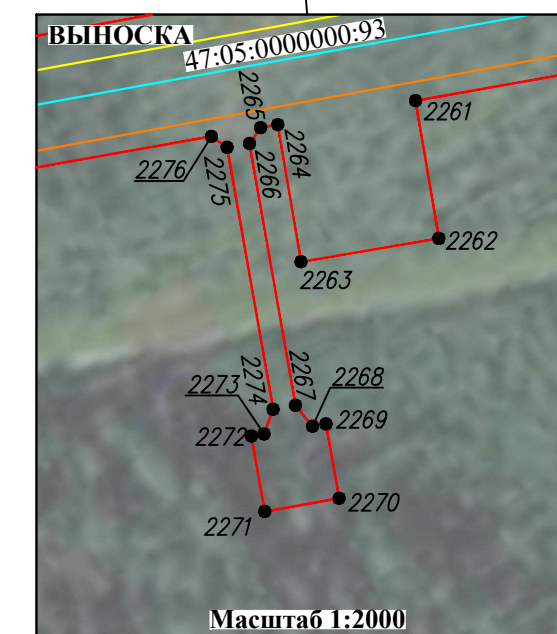
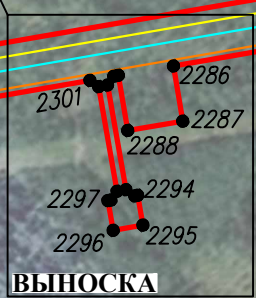
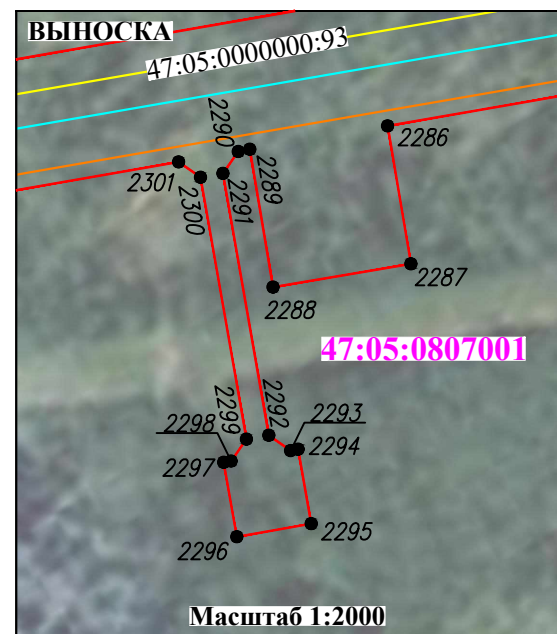
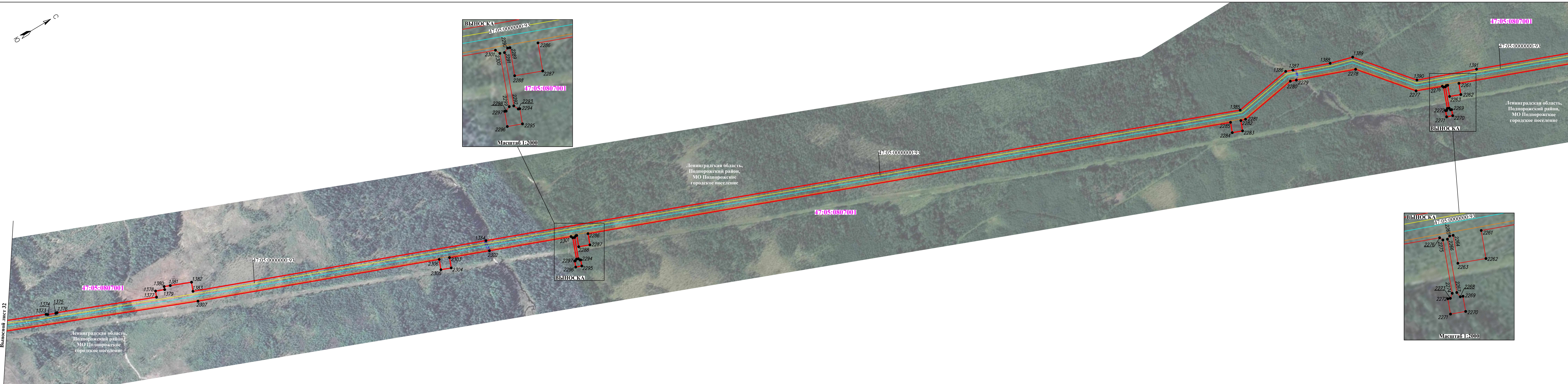



Используемые условные знаки и обозначения представлены на выносном листе 18

Масштаб 1:5000

Схема расположения границ публичного сервитута

Выносной лист 33



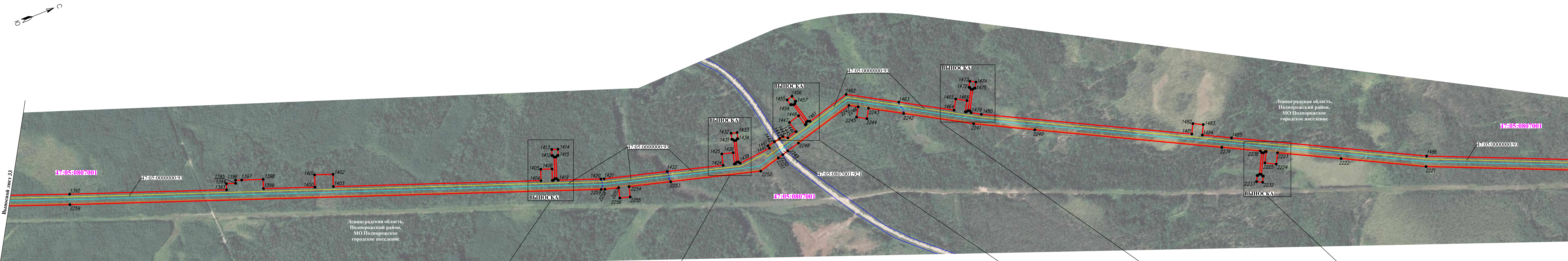
Выносной лист 32

Используемые условные знаки и обозначения представлены на выносном листе 18

Масштаб 1:5000

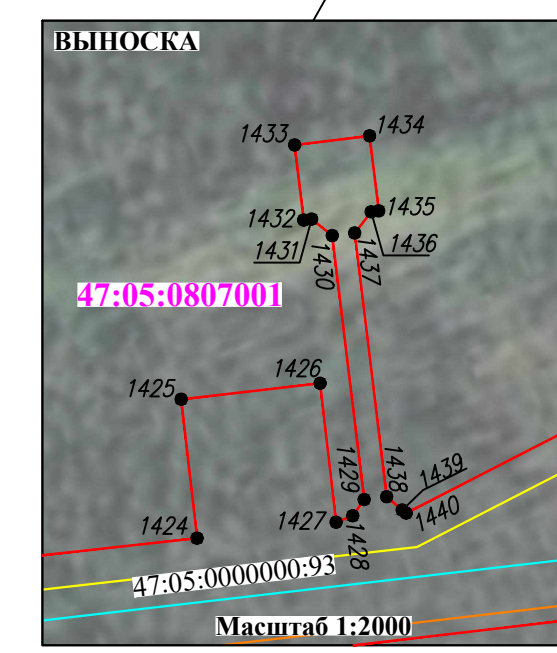
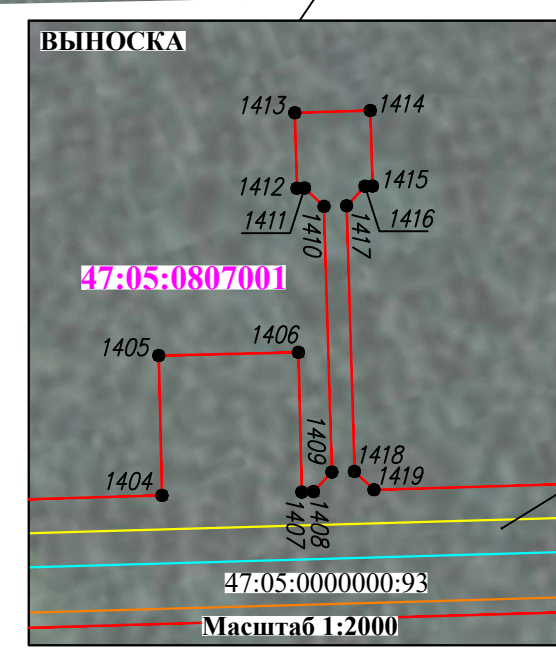
# Схема расположения границ публичного сервитута

Выносной лист 34

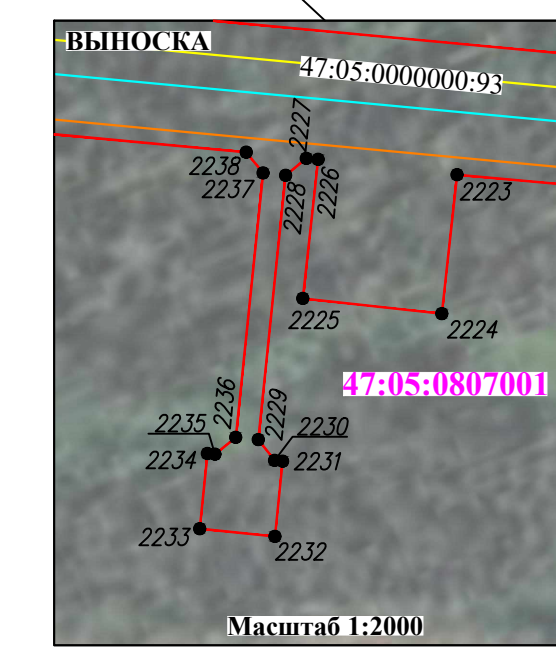
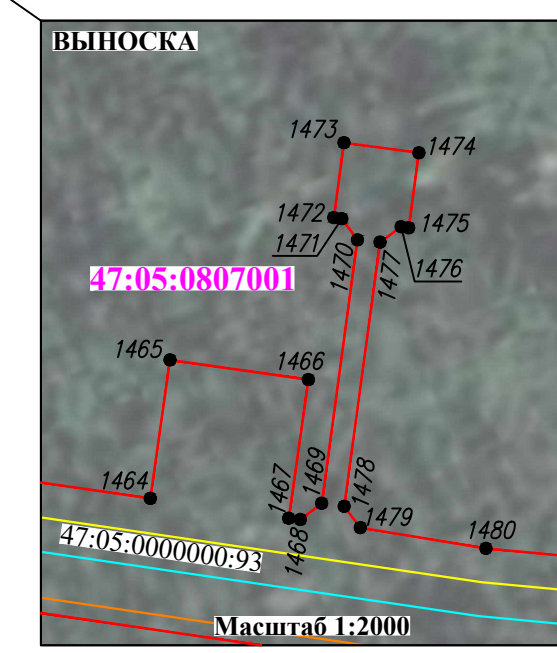
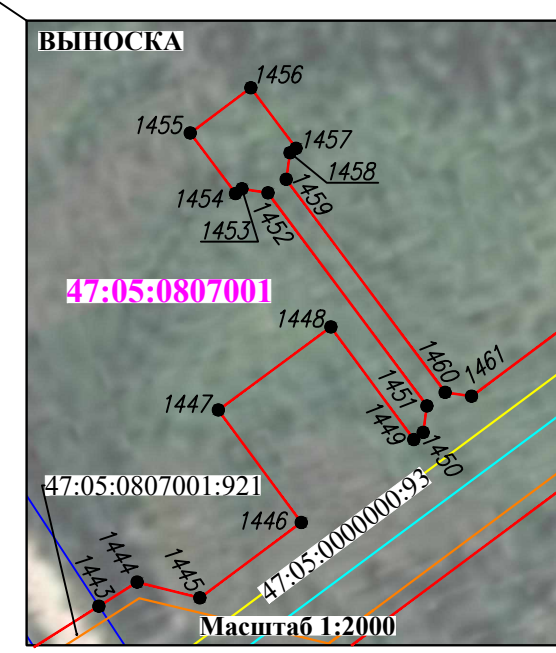


Выносной лист 33

Используемые условные знаки и обозначения представлены на выносном листе 18

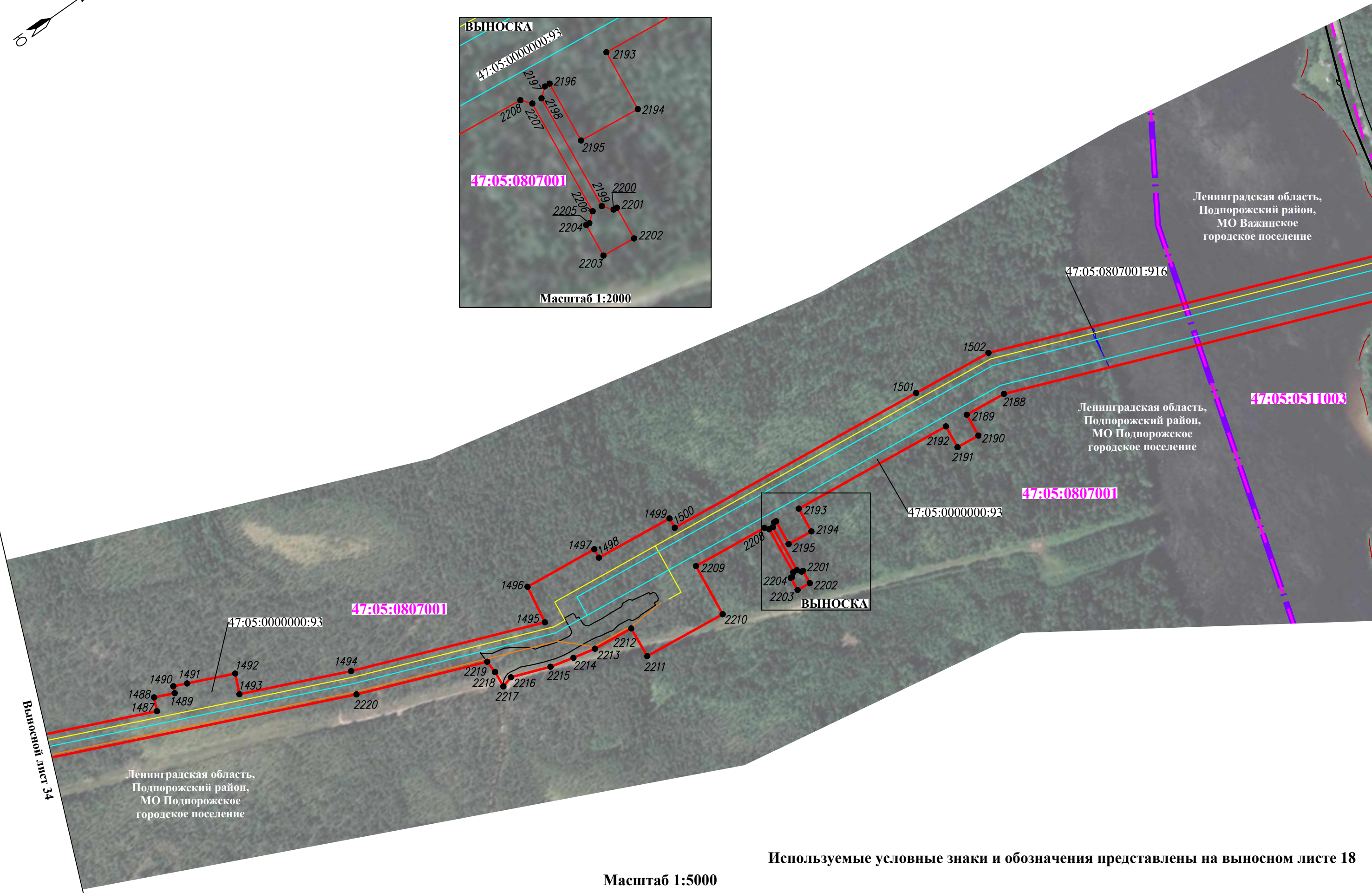
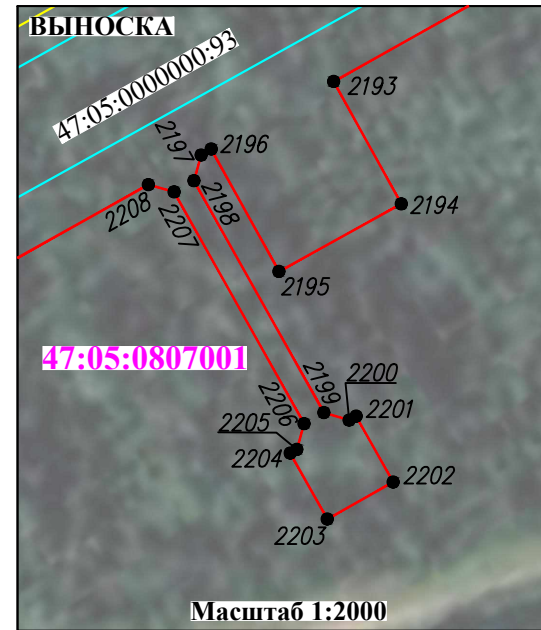



Масштаб 1:5000



# Схема расположения границ публичного сервитута

Выносной лист 35



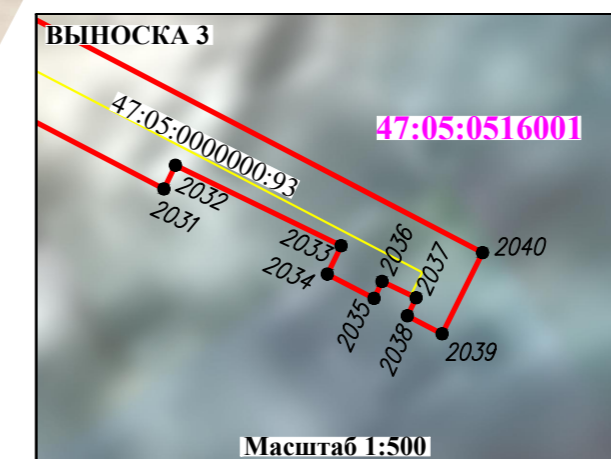
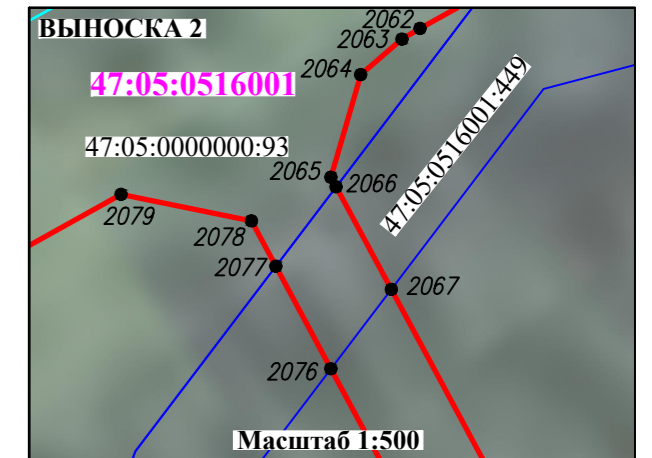
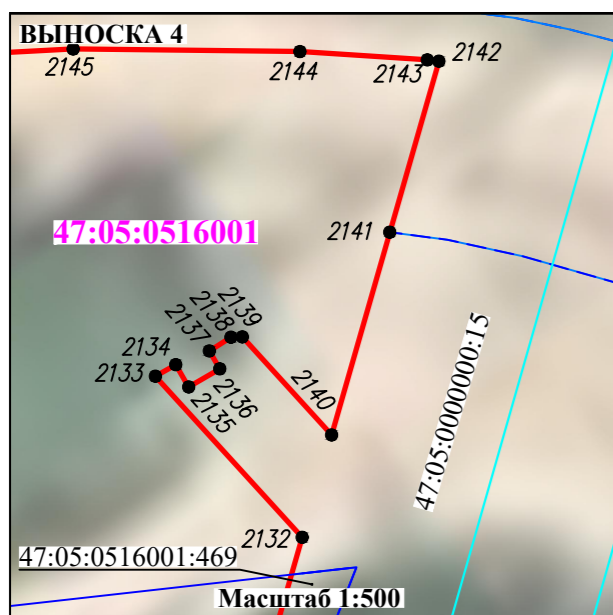
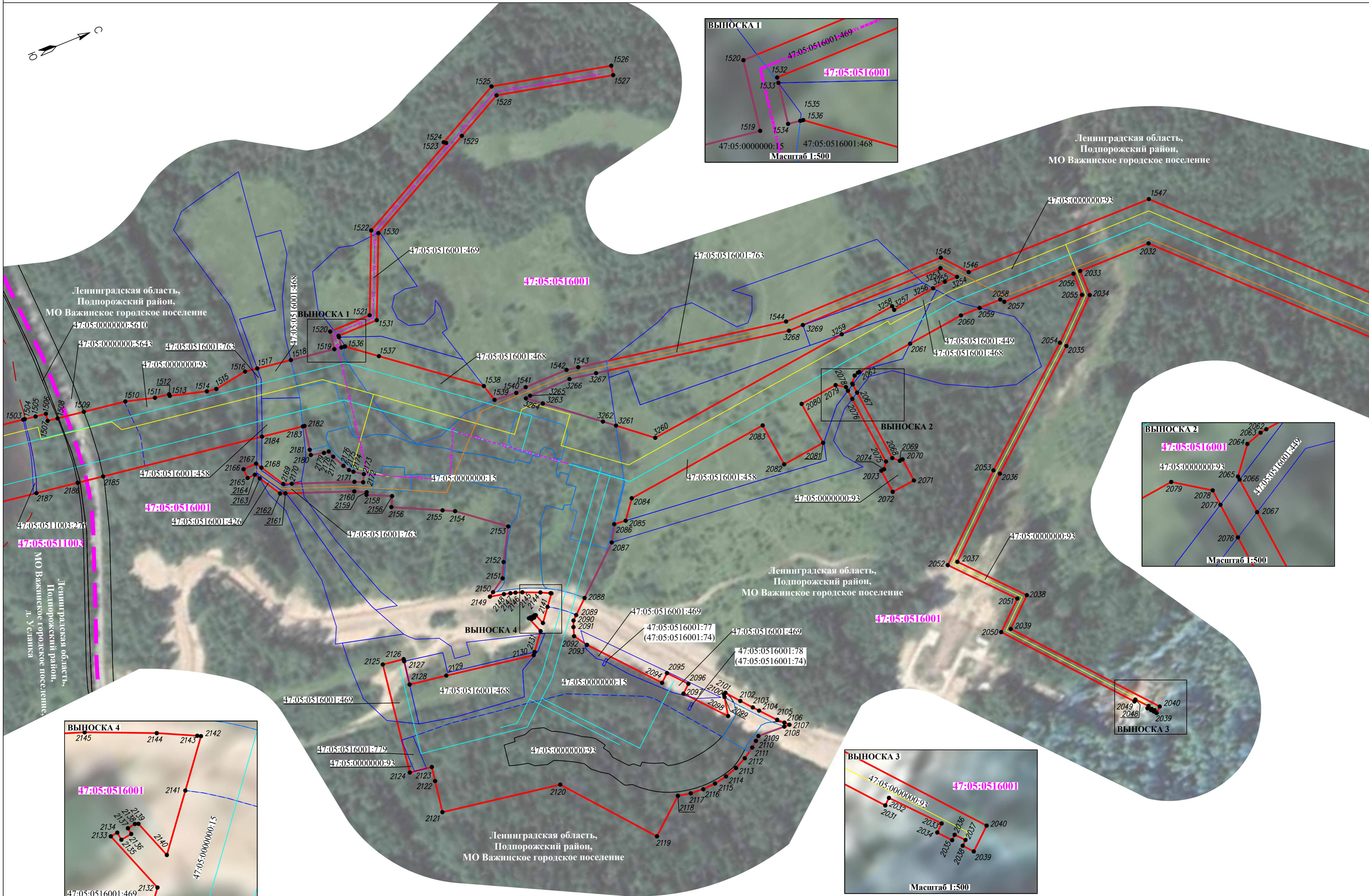
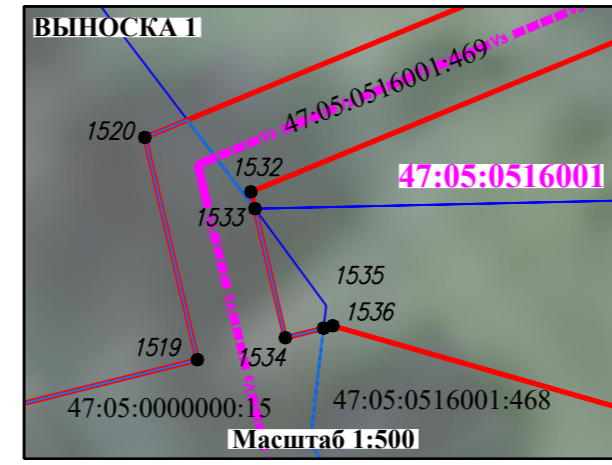

Выносной лист 34

Используемые условные знаки и обозначения представлены на выносном листе 18

Масштаб 1:5000

# Схема расположения границ публичного сервитута

Выносной лист 36



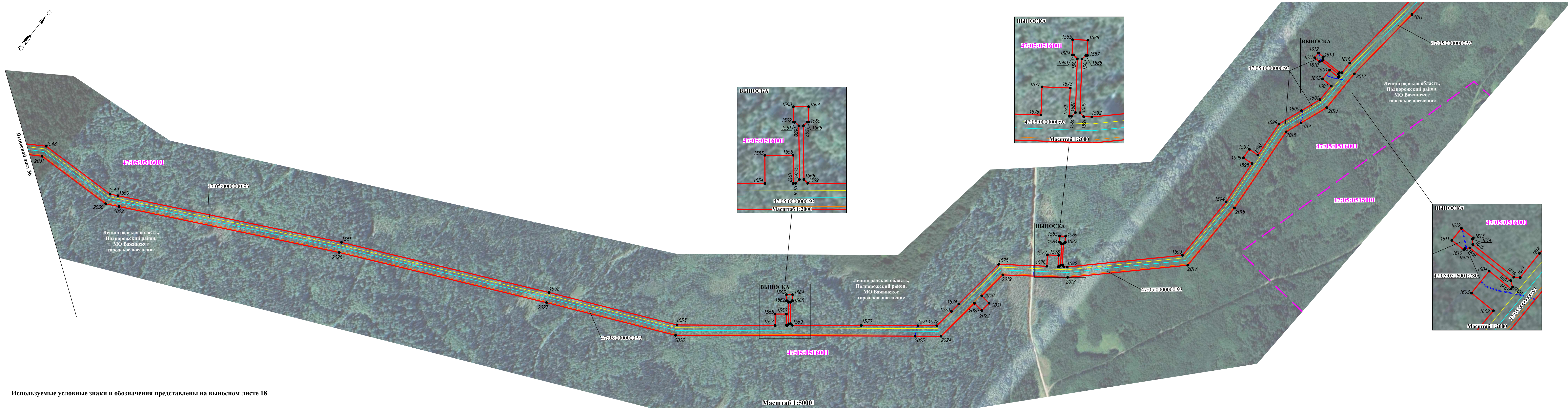
Используемые условные знаки и обозначения представлены на выносном листе 18

Масштаб 1:2000



Схема расположения границ публичного сервитута

Выносной лист 37

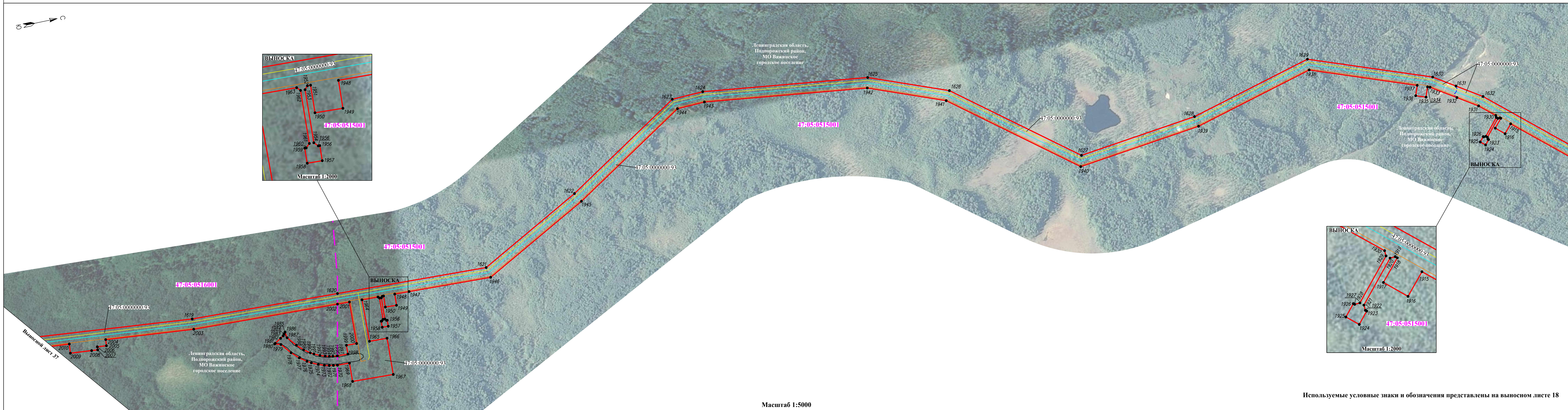


Используемые условные знаки и обозначения представлены на выносном листе 18

Масштаб 1:5000

# Схема расположения границ публичного сервитута

Выносной лист 38

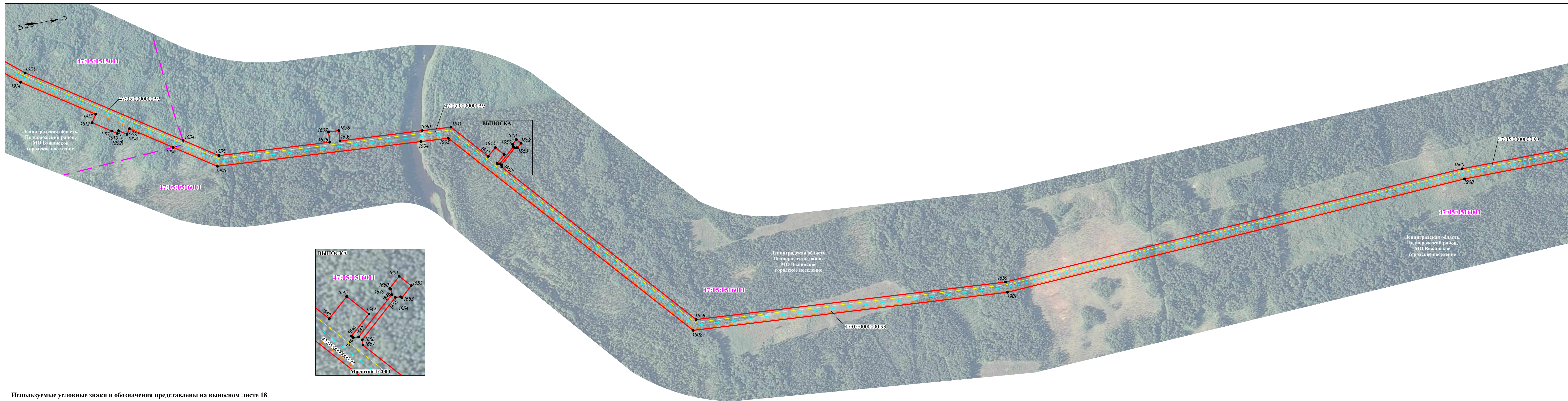


Масштаб 1:5000

Используемые условные знаки и обозначения представлены на выносном листе 18

Схема расположения границ публичного сервитута

Выносной лист 39

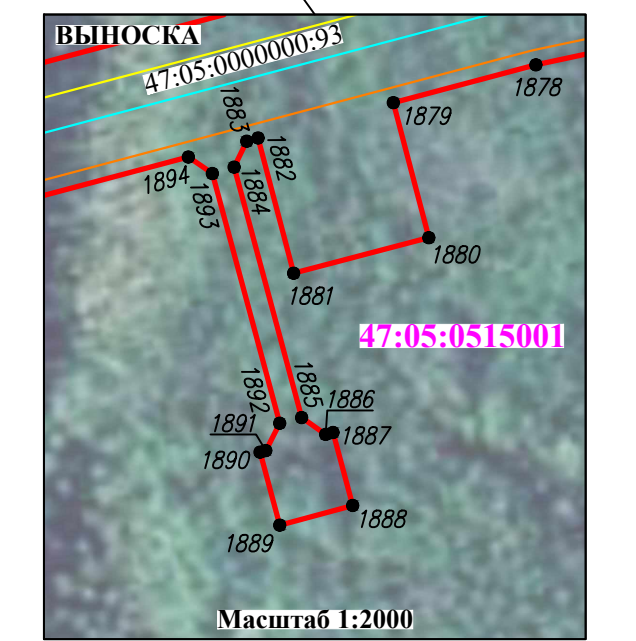

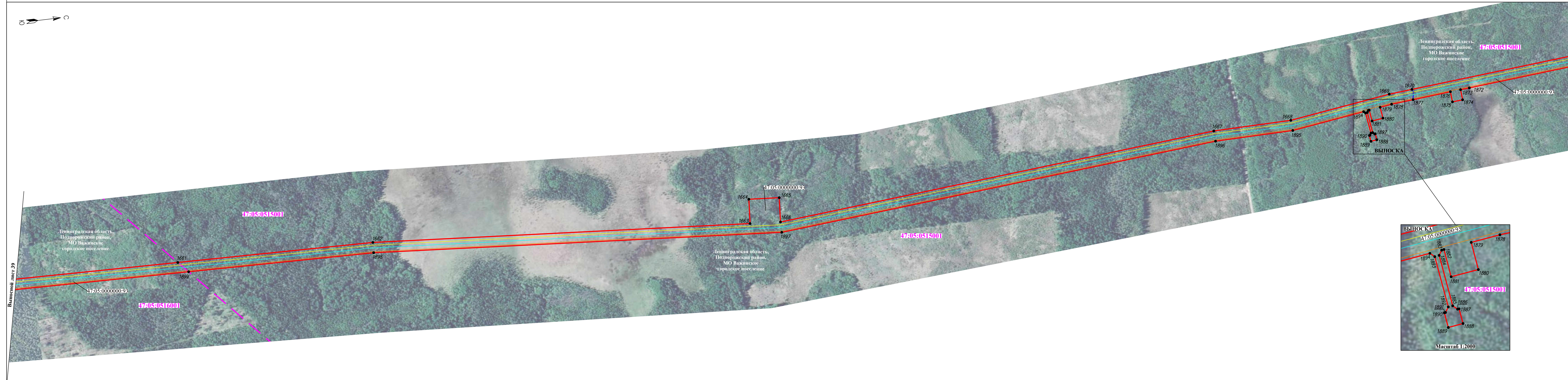
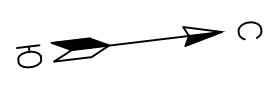


Используемые условные знаки и обозначения представлены на выносном листе 18

Масштаб 1:5000

Схема расположения границ публичного сервитута

Выносной лист 40



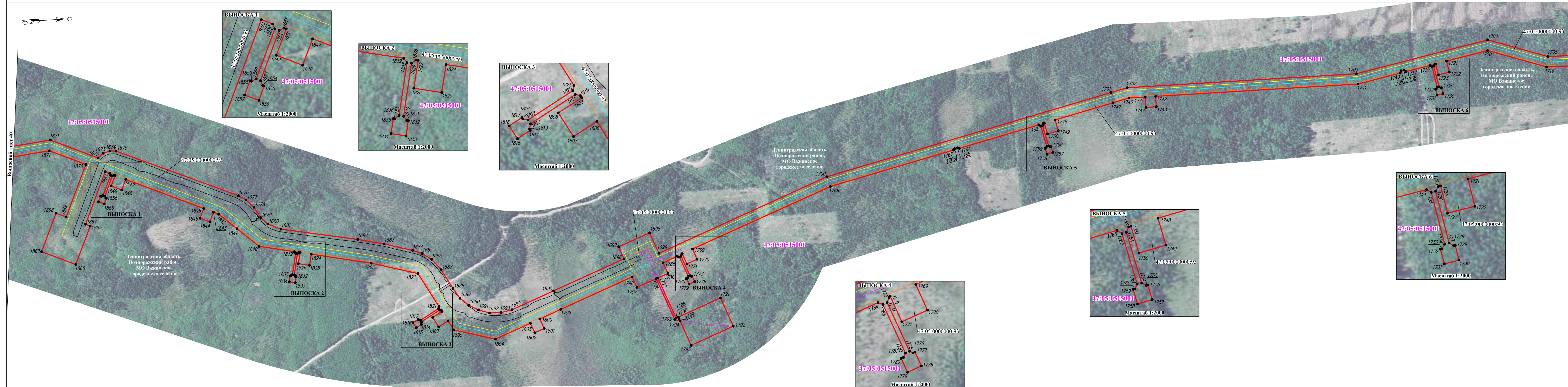
Выносной лист 39

Используемые условные знаки и обозначения представлены на выносном листе 18

Масштаб 1:5000

Схема расположения границ публичного сервитута

Выносной лист 41

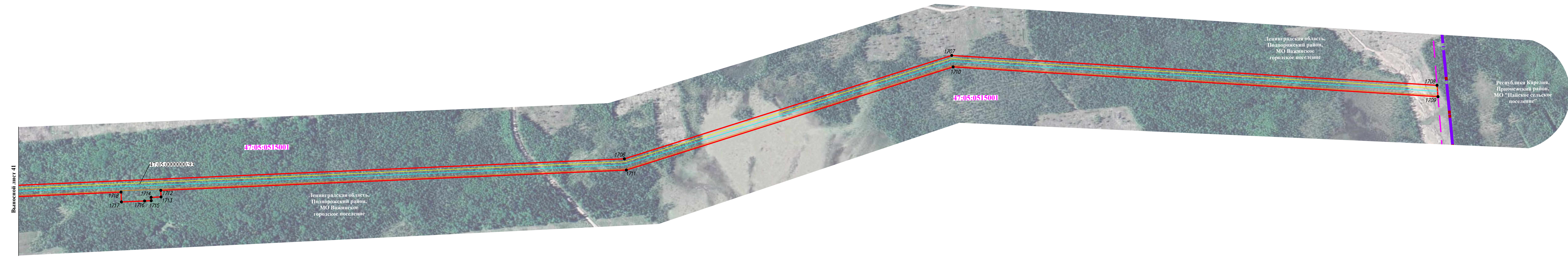


Используемые условные знаки и обозначения представлены на выносном листе 18

Масштаб 1:5000

Схема расположения границ публичного сервитута

Выносной лист 42



Используемые условные знаки и обозначения представлены на выносном листе 18

Масштаб 1:5000