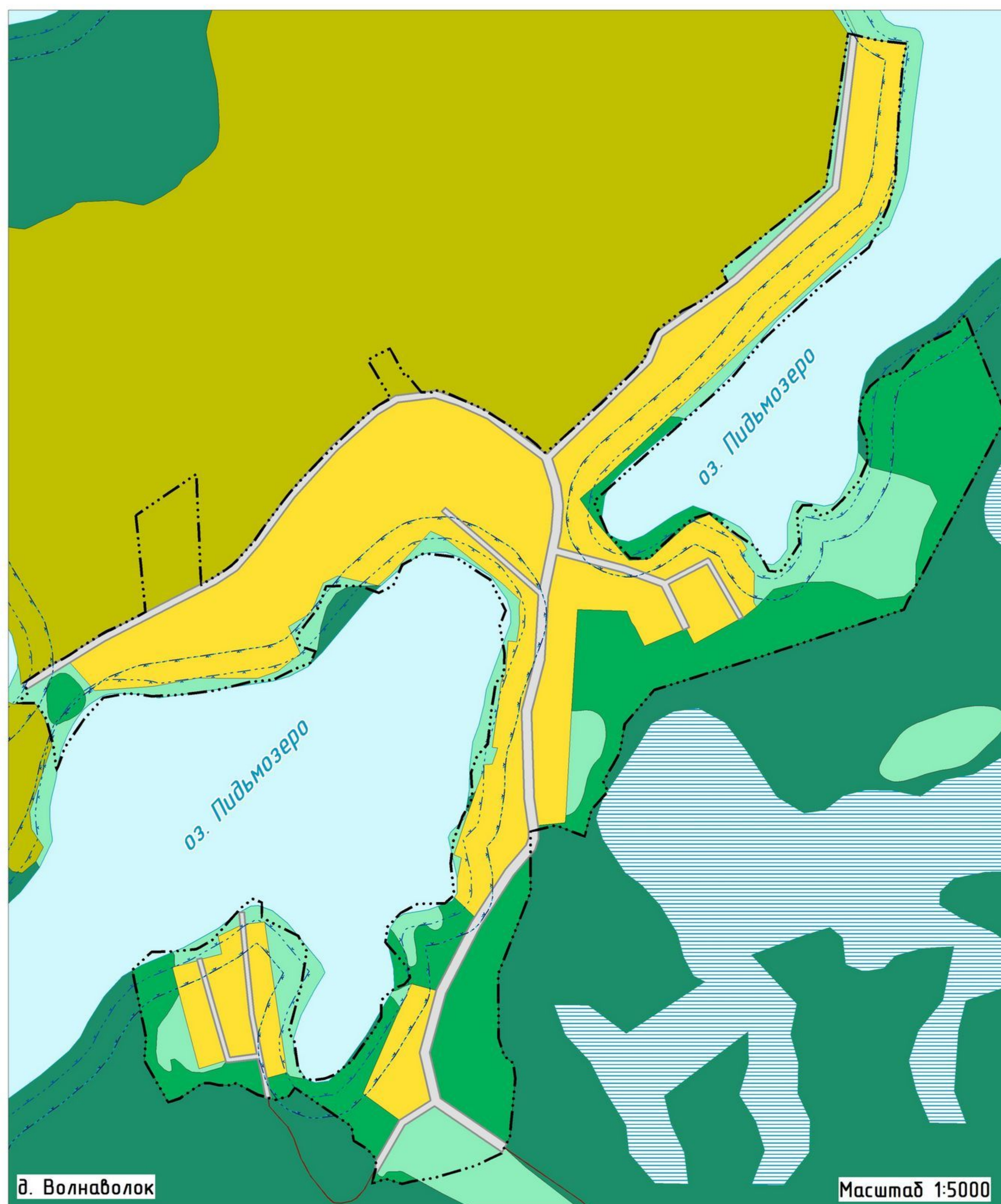
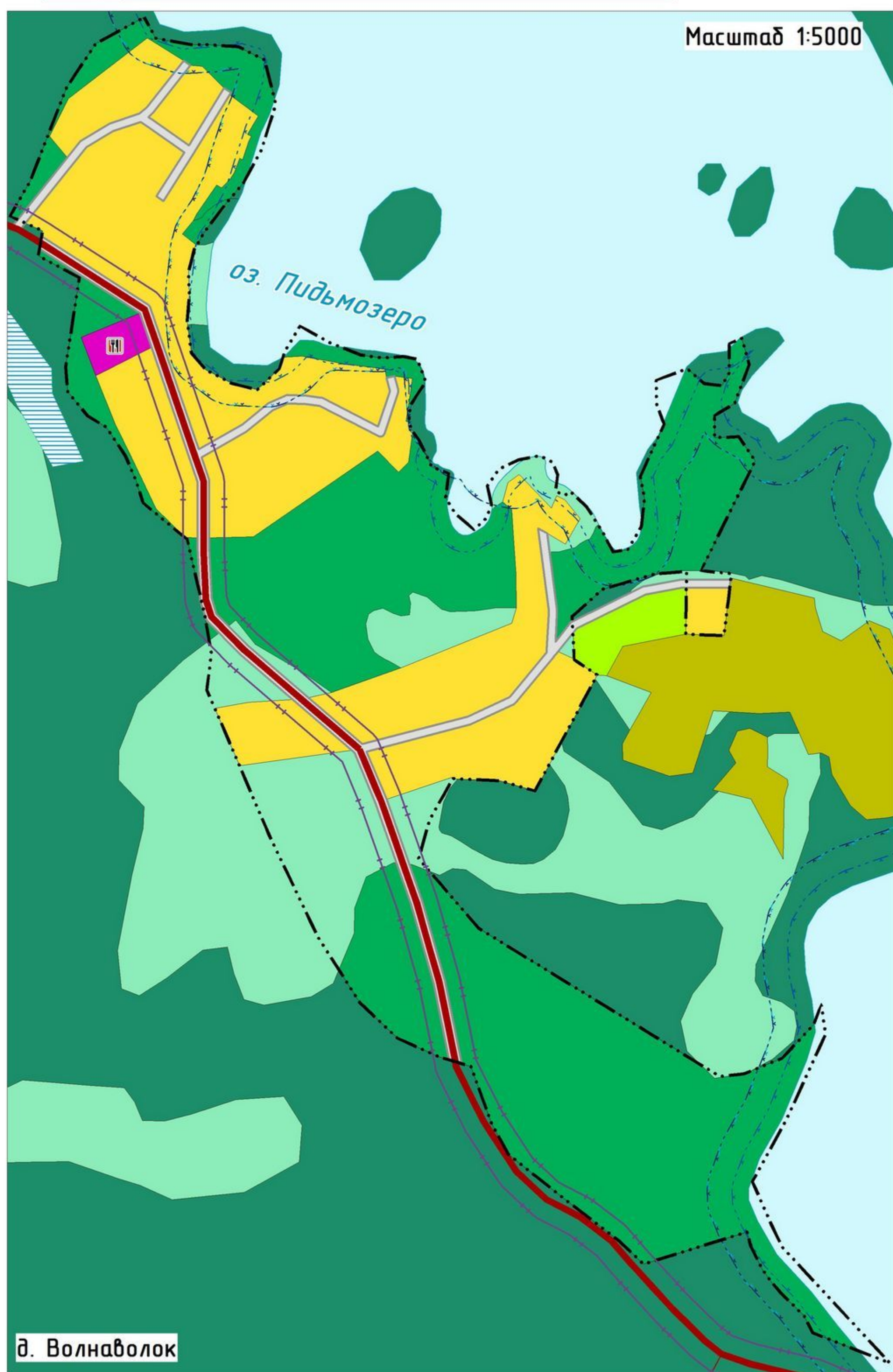
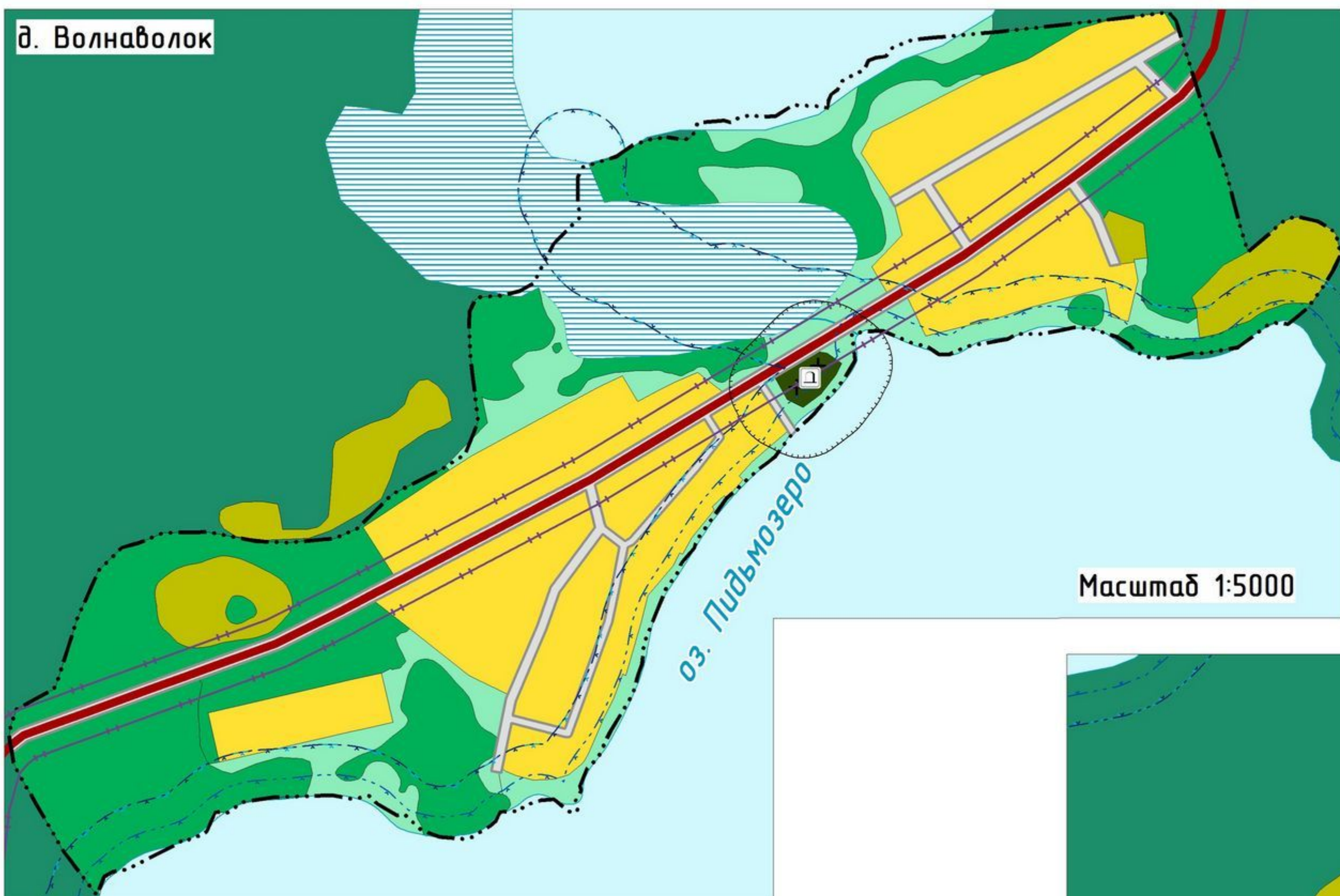
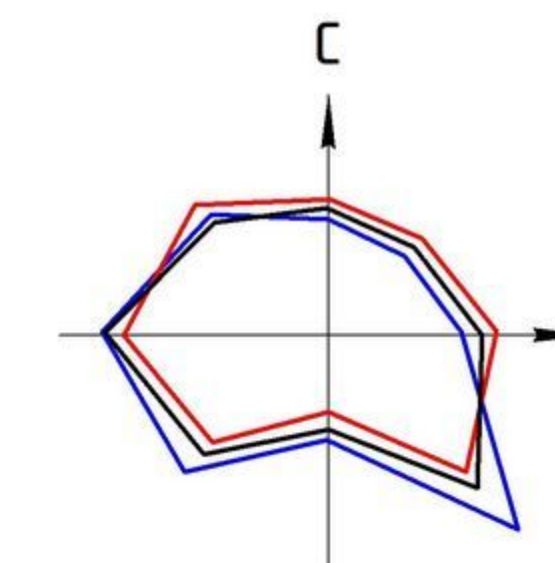


ГЕНЕРАЛЬНЫЙ ПЛАН

МУНИЦИПАЛЬНОЕ ОБРАЗОВАНИЕ "ПОДПОРОЖСКОЕ ГОРОДСКОЕ ПОСЕЛЕНИЕ
ПОДПОРОЖСКОГО МУНИЦИПАЛЬНОГО РАЙОНА ЛЕНИНГРАДСКОЙ ОБЛАСТИ"

КАРТА ПЛАНИРУЕМОГО РАЗМЕЩЕНИЯ ОБЪЕКТОВ МЕСТНОГО ЗНАЧЕНИЯ ДЕРЕВНИ ВОЛНАВОЛОК.
КАРТА ФУНКЦИОНАЛЬНЫХ ЗОН



УСЛОВНЫЕ ОБОЗНАЧЕНИЯ

- Границы**
- Подпорожского городского поселения
 - Населенного пункта
- Зоны с особыми условиями использования территории**
- Водоохранная зона
 - Прибрежная защитная полоса
 - Береговая полоса
 - Санитарно-защитные зоны
 - Санитарный разрыв транспортных коммуникаций
- Функциональные зоны**
- Жилые зоны**
- Зона застройки индивидуальными жилыми домами
- Общественно-деловая зона**
- Общественно-деловая зона
- Зоны сельскохозяйственного использования**
- Производственная зона сельскохозяйственных предприятий
 - Зона садоводческих, огороднических или дачных некоммерческих объединений граждан
- Зоны рекреационного назначения**
- Лесопарковая зона
- Зоны специального назначения**
- Зона кладбищ
- Прочие зоны**
- Под лесом
 - Растительность
 - Заболоченные территории
- Водные объекты**
- Объекты социальной инфраструктуры**
- Непроизводственный объект по предоставлению населению правовых, финансовых, консультационных и иных подобных услуг (проектируемый)
- Объекты транспортной инфраструктуры**
- Автомобильные дороги регионального значения
 - Улично-дорожная сеть

					Инф. № 28605					
					Генеральный план муниципального образования "Подпорожское городское поселение Подпорожского муниципального района Ленинградской области"					
Изм.	Кол.уч.	Лист	№ док.	Подпись	Дата	Карта планируемого размещения объектов местного значения деревни Волнаволок. Карта функциональных зон	Статья	Лист	Листов	
Ген. директор		Ложкин А.С.			09.2018		ПГП	1,3	11	
Нач. отдела		Кулеви Н.П.			09.2018					
ГАП		Алексеев К.А.			09.2018					
Рук. проекта		Терлеева М.П.			09.2018					
Инженер		Иванов Н.С.			09.2018	ООО "Джи Динамика"				
					М 1: 5 000					