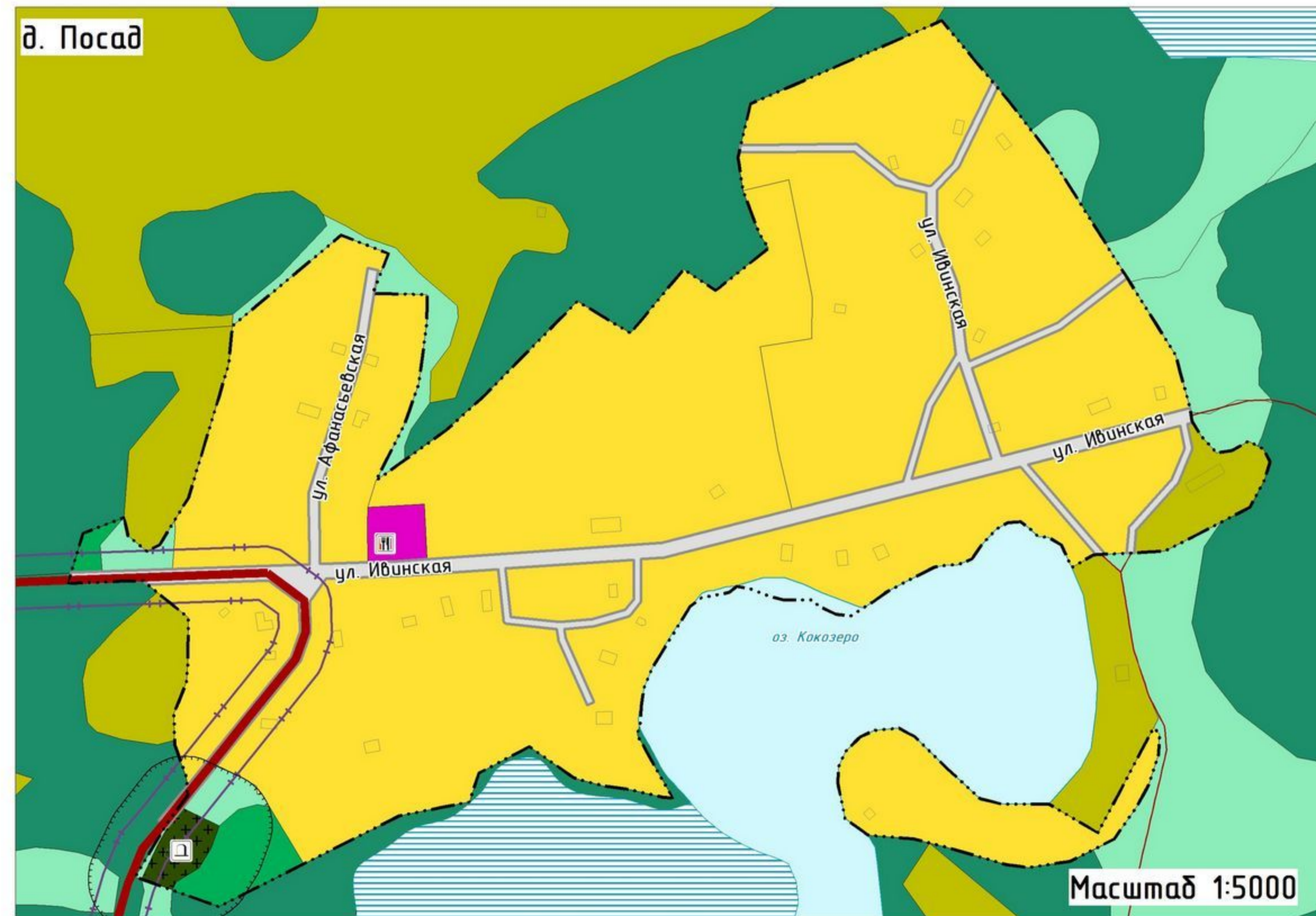
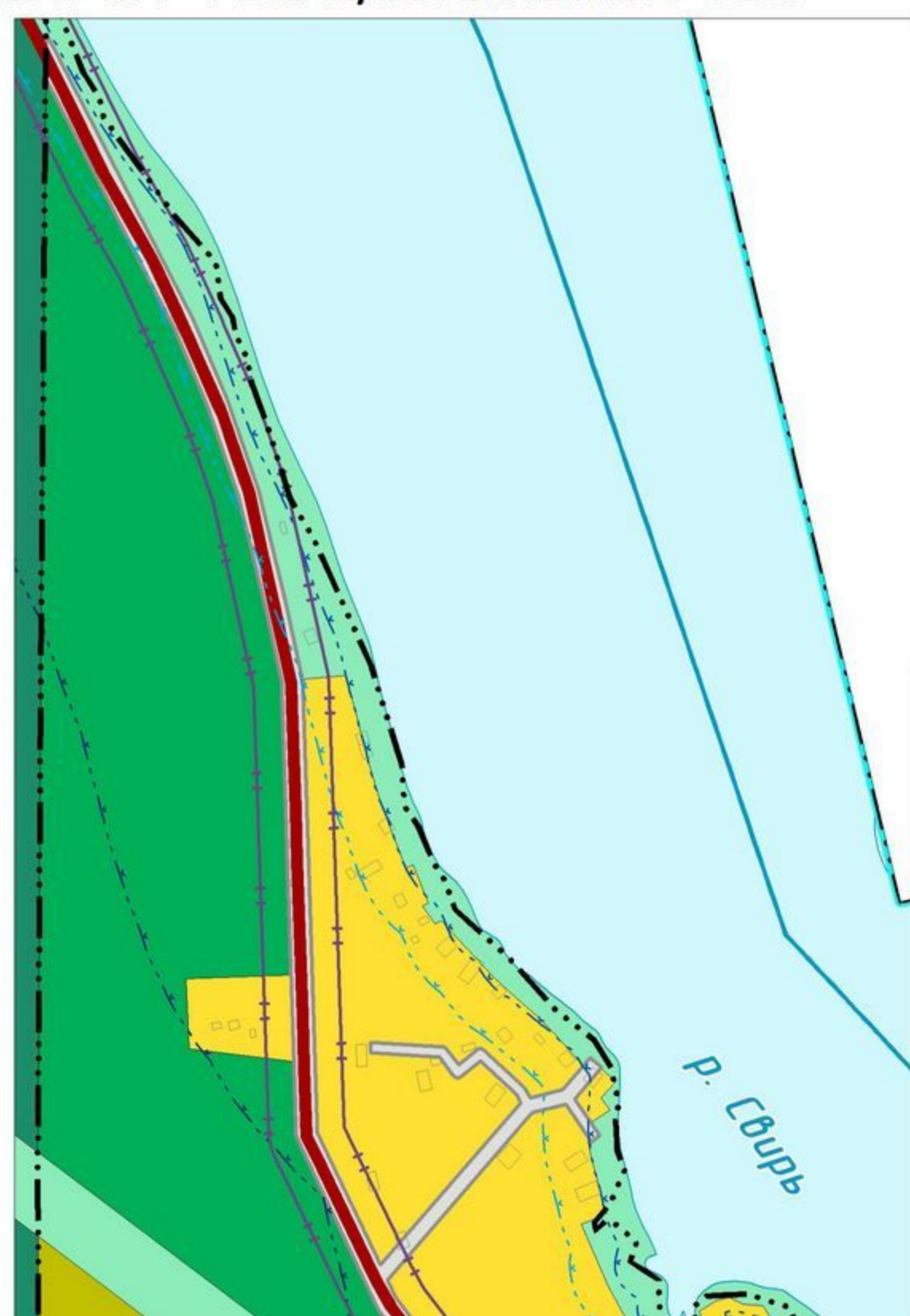
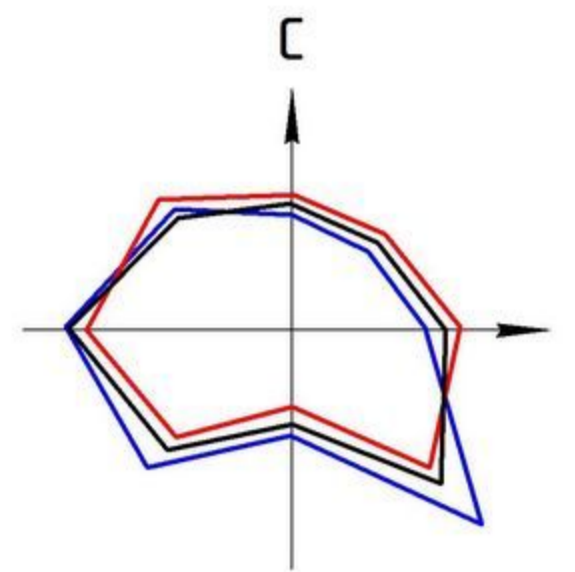


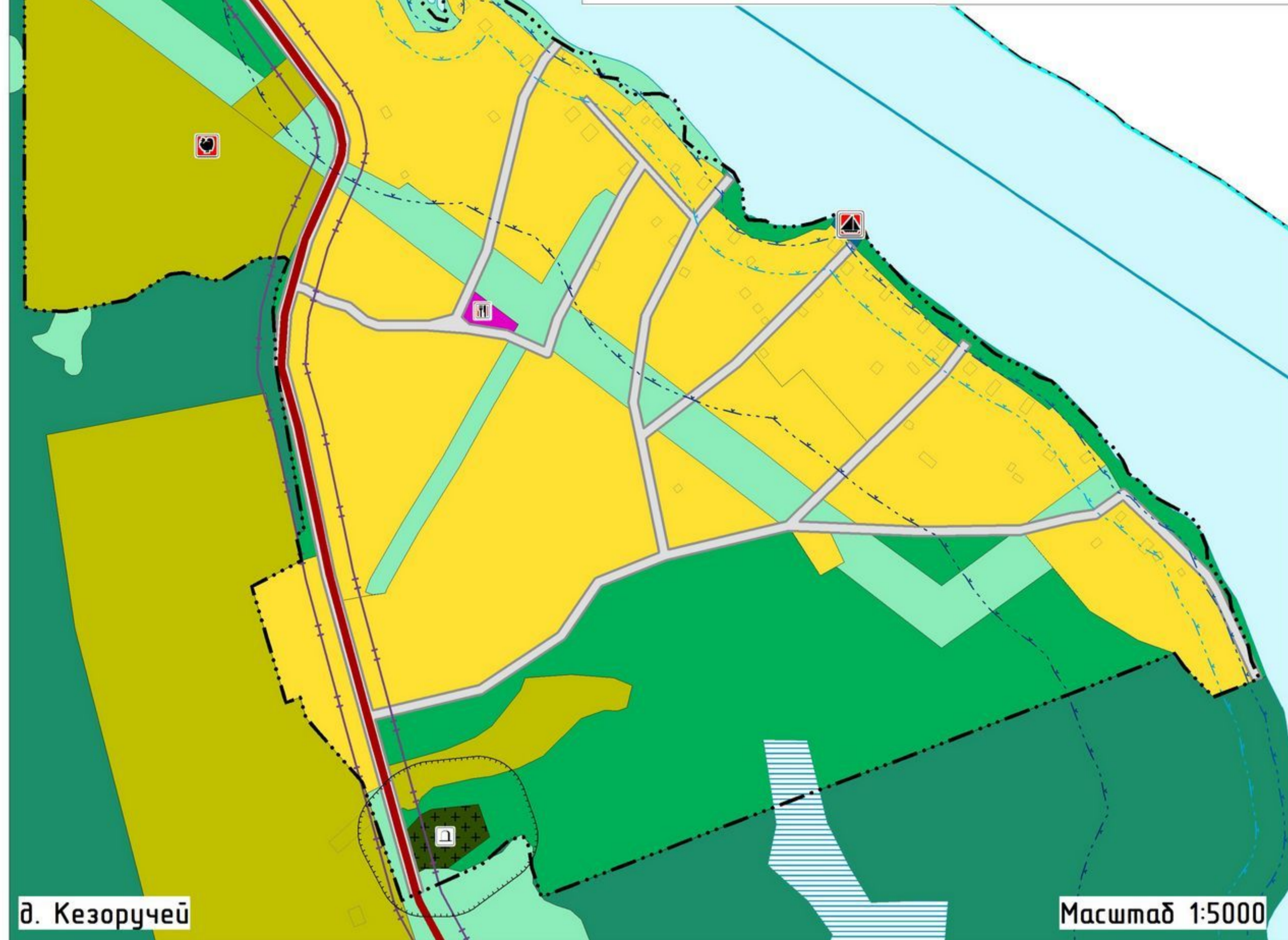
# ГЕНЕРАЛЬНЫЙ ПЛАН

МУНИЦИПАЛЬНОЕ ОБРАЗОВАНИЕ "ПОДПОРОЖСКОЕ ГОРОДСКОЕ ПОСЕЛЕНИЕ  
ПОДПОРОЖСКОГО МУНИЦИПАЛЬНОГО РАЙОНА ЛЕНИНГРАДСКОЙ ОБЛАСТИ"

КАРТА ПЛАНИРУЕМОГО РАЗМЕЩЕНИЯ ОБЪЕКТОВ МЕСТНОГО ЗНАЧЕНИЯ  
ДЕРЕВНЯ КЕЗОРУЧЕЙ, ДЕРЕВНЯ ЯНДЕБА, ДЕРЕВНЯ ПОСАД  
КАРТА ФУНКЦИОНАЛЬНЫХ ЗОН



- Объекты транспортной инфраструктуры**
- Железнодорожный путь
  - Автомобильная дорога регионального значения
  - Прочие дороги
  - Улично-дорожная сеть
  - Водный путь
  - Стоянка маломерных судов (регионального значения)
- Объекты социальной инфраструктуры**
- Объекты торговли, общественного питания (местного значения)
- Предприятия и объекты сельского хозяйства**
- Предприятие по разведению сельскохозяйственной птицы (местного значения)



## УСЛОВНЫЕ ОБОЗНАЧЕНИЯ

- Границы**
- Подпорожского городского поселения
  - Населенных пунктов
- Зоны с особыми условиями использования территории**
- Водоохранная зона
  - Прибрежная защитная полоса
  - Береговая полоса
  - Санитарно-защитные зоны
  - Санитарный разрыв транспортных коммуникаций

- Функциональные зоны**
- Жилые зоны**
- Зона застройки индивидуальными жилыми домами
- Общественно-деловая зона**
- Общественно-деловая зона
- Производственные зоны, зоны инженерной и транспортной инфраструктур**
- Зона инженерной инфраструктуры
  - Зона транспортной инфраструктуры
  - Научно-производственная зона (регионального значения)

- Зоны сельскохозяйственного использования**
- Зона садоводческих, огороднических или дачных некоммерческих объединений граждан
  - Производственная зона сельскохозяйственных предприятий
- Зоны рекреационного назначения**
- Зона озелененных территорий общего пользования
  - Древесно-кустарниковая растительность
- Зоны специального назначения**
- Зона кладбищ

- Прочие зоны**
- Под лесом
  - Растительность
  - Заболоченные территории
  - Водные объекты



					Инв. № 28607			
					Генеральный план муниципального образования "Подпорожское городское поселение Подпорожского муниципального района Ленинградской области"			
Изм.	Кол.уч.	Лист	№ док.	Подпись	Дата	Студия	Лист	Листов
					09.2018	ПГП	1,5	11
Ген. директор	Ложкин А.С.				09.2018	Карта планируемого размещения объектов местного значения		
Нач. отдела	Кулеш Н.П.				09.2018	Карта функциональных зон		
ГАП	Алексеев К.А.				09.2018	000 "Джи Динамика"		
Рук. проекта	Терлеева М.П.				09.2018	М 1:5 000		
Инженер	Иванов Н.С.				09.2018			