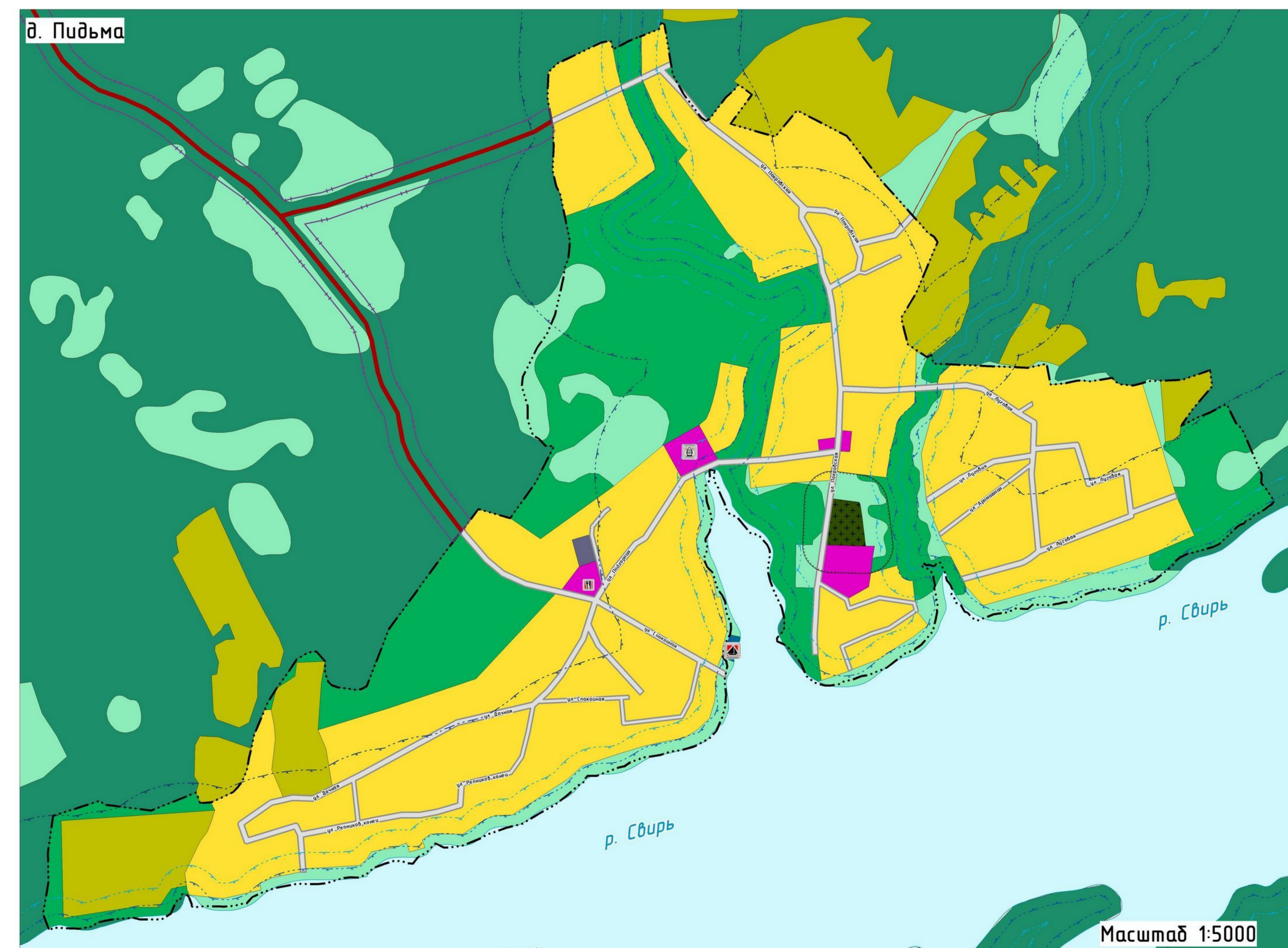
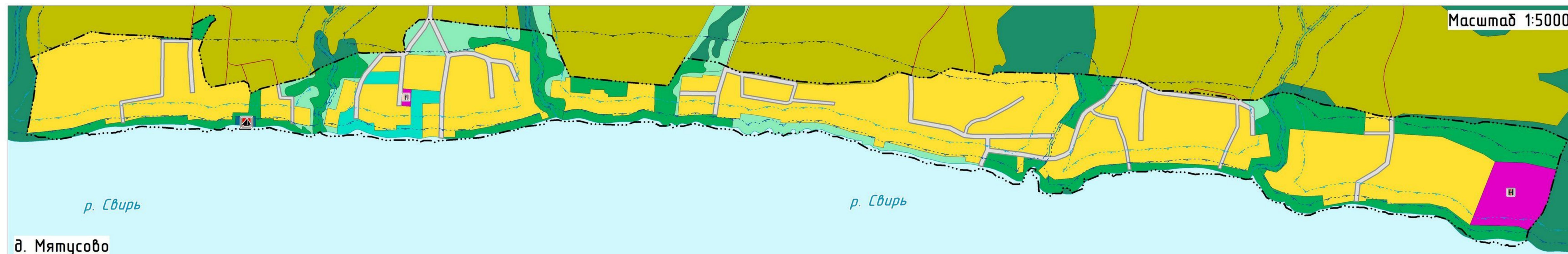
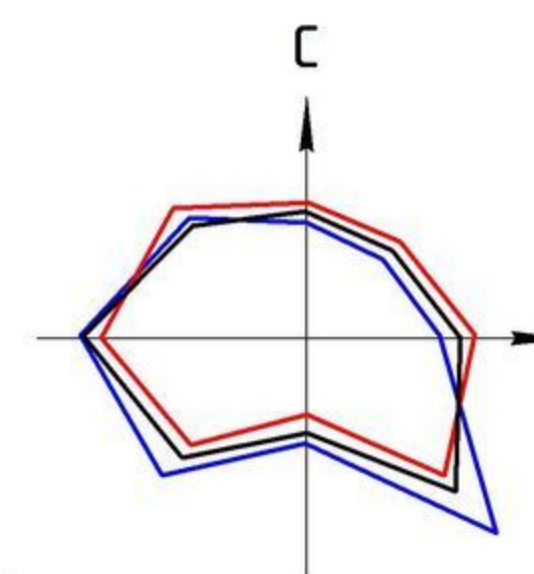


ГЕНЕРАЛЬНЫЙ ПЛАН

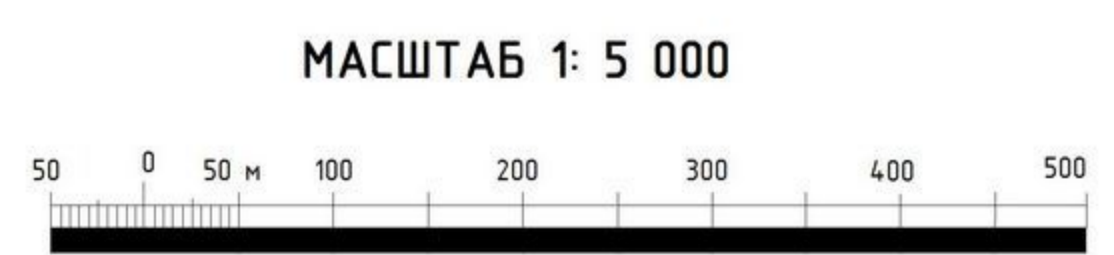
МУНИЦИПАЛЬНОЕ ОБРАЗОВАНИЕ "ПОДПОРОЖСКОЕ ГОРОДСКОЕ ПОСЕЛЕНИЕ
ПОДПОРОЖСКОГО МУНИЦИПАЛЬНОГО РАЙОНА ЛЕНИНГРАДСКОЙ ОБЛАСТИ"

КАРТА ПЛАНИРУЕМОГО РАЗМЕЩЕНИЯ ОБЪЕКТОВ МЕСТНОГО ЗНАЧЕНИЯ ДЕРЕВНЯ МЯТУСОВО, ДЕРЕВНЯ ПИДЬМА.
КАРТА ФУНКЦИОНАЛЬНЫХ ЗОН



УСЛОВНЫЕ ОБОЗНАЧЕНИЯ

	Границы Подпорожского городского поселения		проект		сущ.		Объекты транспортной инфраструктуры
	Населенных пунктов						Автомобильная дорога регионального значения
	Зоны с особыми условиями использования территории						Прочие дороги
	Водоохранная зона						Улично-дорожная сеть
	Прибрежная защитная полоса						Водный путь
	Береговая полоса						Стоянка маломерных судов (регионального значения)
	Санитарно-защитные зоны						Объекты социальной инфраструктуры
	Санитарный разрыв транспортных коммуникаций						Объект религиозной организации (объединения) (местного значения)
	Жилые зоны						Объекты торговли, общественного питания (местного значения)
	Зона застройки индивидуальными жилыми домами						Пожарная часть (федерального значения)
	Общественно-деловая зона						Гостиницы и аналогичные коллективные средства размещения (местного значения)
	Общественно-деловая зона						
	Зоны сельскохозяйственного использования						
	Производственная зона сельскохозяйственных предприятий						
	Зона рекреационного назначения						
	Древесно-кустарниковая растительность						
	Зона озелененных территорий общего пользования						
	Зоны специального назначения						
	Зона кладбищ						
	Производственные зоны, зоны инженерной и транспортной инфраструктур						
	Зона транспортной инфраструктуры						
	Прочие зоны						
	Под лесом						
	Растительность						
	Водные объекты						



						Инв. № 28608		
						Генеральный план муниципального образования "Подпорожское городское поселение Подпорожского муниципального района Ленинградской области"		
Изм.	Кол.уч.	Лист	№ док.	Подпись	Дата	Страница	Лист	Листов
Ген. директор	Ложкин А.С.				09.2018			
Нач. отдела	Кулеви Н.П.				09.2018			
ГАП	Алексеев К.А.				09.2018			
Рук. проекта	Терлево М.П.				09.2018			
Инженер	Иванов Н.С.				09.2018			
						Карта планируемого размещения объектов местного значения деревни Мятусово, деревни Пидьма. Карта функциональных зон		
						ООО "Джи Динамика"		
						М 1: 5 000		